









Условные обозначения:

-  - граница территории, в от-
подготовка проекта плани
-  - проектируемый кабель;
-  - граница зон планируемой
-  - границы земельных участ
- 11:05:0105004:2 - кадастровый номер земе
- 11:05:0105004 - обозначение кадастровой
-  - граница зоны с особыми
территории, подлежащая у
размещением проектируем
-  - охранный зона ГРС Сала
-  - охранный зона газопрово
-  - охранный зона линии свя
- 02.44.2.138 - обозначение зоны в соот