



**Общество с ограниченной ответственностью
«Научно-производственное предприятие «АРШИН»**

428022, Чувашская Республика, г.Чебоксары, ул.50 лет Октября, д.19
Тел/факс: (8352) 57-06-51, 57-07-72, e-mail: ooo-arshin@mail.ru



ДОКУМЕНТАЦИЯ ПО ПЛАНИРОВКЕ ТЕРРИТОРИИ (проект планировки и межевания территории)

**для размещения объекта трубопроводного транспорта федерального
значения «Система телемеханизации МНПП "Салават-Уфа", участок
"Салават-Черкассы" (0-120 км), 7 КП. Туймазинское НУ.
Реконструкция»**

(Наименование объекта в соответствии с Приказом АО «Транснефть-Урал»
от 26.03.2018 г. №368)

Титул объекта:

**Система телемеханизации МНПП "Салават-Уфа", участок
"Салават-Черкассы" (0-120 км), 7 КП. Туймазинское НУ.
Реконструкция**

**ТОМ 2
ОСНОВНАЯ ЧАСТЬ ПРОЕКТА ПЛАНИРОВКИ ТЕРРИТОРИИ.**

Графическая часть.

257-ТУР-2018/1-ППТ

Чебоксары, 2019



Общество с ограниченной ответственностью
«Научно-производственное предприятие «АРШИН»

428022, Чувашская Республика, г.Чебоксары, ул.50 лет Октября, д.19
Тел/факс: (8352) 57-06-51, 57-07-72, e-mail: ooo-arshin@mail.ru



Утверждено
приказом Минэнерго России
от «___» _____ 201__ г. №___

**Заказчик - Акционерное общество «Транснефть – Урал»
(АО «Транснефть – Урал»)**

**ДОКУМЕНТАЦИЯ ПО ПЛАНИРОВКЕ ТЕРРИТОРИИ
(проект планировки и межевания территории)**

**для размещения объекта трубопроводного транспорта федерального
значения «Система телемеханизации МНПП "Салават-Уфа", участок
"Салават-Черкассы" (0-120 км), 7 КП. Туймазинское НУ.
Реконструкция»**

(Наименование объекта в соответствии с Приказом АО «Транснефть-Урал»
от 26.03.2018 г. №368)

Титул объекта:

**Система телемеханизации МНПП "Салават-Уфа", участок
"Салават-Черкассы" (0-120 км), 7 КП. Туймазинское НУ.
Реконструкция**

**ТОМ 2
ОСНОВНАЯ ЧАСТЬ ПРОЕКТА ПЛАНИРОВКИ ТЕРРИТОРИИ.**

Графическая часть.

257-ТУР-2018/1-ППТ

Директор ООО «НПП «АРШИН»

Д.Н. Мартыненко

Руководитель проекта

В.А. Осипов

Чебоксары, 2019



СОГЛАСОВАНО		
Взам. Инв.№		
Подп. и дата		
Инв. № подл.		

СОСТАВ ПРОЕКТА

Документация по планировке территории для размещения объекта трубопроводного транспорта «Система телемеханизации МНПП "Салават-Уфа", участок "Салават-Черкассы" (0-120 км), 7 КП. Туймазинское НУ. Реконструкция» разработана в составе:

Том 1. ОСНОВНАЯ ЧАСТЬ ПРОЕКТА ПЛАНИРОВКИ ТЕРРИТОРИИ. ПОЛОЖЕНИЕ О РАЗМЕЩЕНИИ ОБЪЕКТА ТРУБОПРОВОДНОГО ТРАНСПОРТА.

Том 2. ОСНОВНАЯ ЧАСТЬ ПРОЕКТА ПЛАНИРОВКИ ТЕРРИТОРИИ. ГРАФИЧЕСКАЯ ЧАСТЬ.

№ п/п	Наименование	Лист	Масштаб
1	Чертеж красных линий	4-12	1:1000
2	Чертеж границ зон планируемого размещения линейных объектов	13-21	1:1000

Том 3. МАТЕРИАЛЫ ПО ОБОСНОВАНИЮ ПРОЕКТА ПЛАНИРОВКИ ТЕРРИТОРИИ. ПОЯСНИТЕЛЬНАЯ ЗАПИСКА.

Том 4. МАТЕРИАЛЫ ПО ОБОСНОВАНИЮ ПРОЕКТА ПЛАНИРОВКИ ТЕРРИТОРИИ. ГРАФИЧЕСКАЯ ЧАСТЬ.

№ п/п	Наименование	Лист	Масштаб
1	Схема расположения элементов планировочной структуры	4-6	—
2	Схема использования территории в период подготовки проекта планировки территории	7-15	1:1000
3	Схема границ зон с особыми условиями использования территории	16-24 25-27	1:1000 —
4	Схема границ территорий, подверженных риску возникновения чрезвычайных ситуаций природного и техногенного характера	28-30	—
5	Схема конструктивных и планировочных решений	31-39	1:1000

Том 5. ОСНОВНАЯ ЧАСТЬ ПРОЕКТА МЕЖЕВАНИЯ ТЕРРИТОРИИ. ТЕКСТОВАЯ ЧАСТЬ.

Том 6. ОСНОВНАЯ ЧАСТЬ ПРОЕКТА МЕЖЕВАНИЯ ТЕРРИТОРИИ. ЧЕРТЕЖИ МЕЖЕВАНИЯ ТЕРРИТОРИИ.

№ п/п	Наименование	Лист	Масштаб
1	Чертежи межевания территории	4 – 13	1:1000

Том 7. МАТЕРИАЛЫ ПО ОБОСНОВАНИЮ ПРОЕКТА МЕЖЕВАНИЯ ТЕРРИТОРИИ.

№ п/п	Наименование	Лист	Масштаб
1	Границы существующих земельных участков	4-12	1:1000
2	Границы зон с особыми условиями использования территорий	13-21 22-24	1:1000 —
3	Местоположение существующих объектов капитального строительства	25-33	1:1000

257-ТУР-2018/1-ППТ

Изм.	Кол.уч.	Лист	№ док.	Подп.	Дата

Состав проекта

Стадия	Лист	Листов
П	1	1

ООО «НПП «АРШИН»

Взам. Инв. №

Подп. и дата

Инв. № подл.




СОДЕРЖАНИЕ ТОМА

Графическая часть.

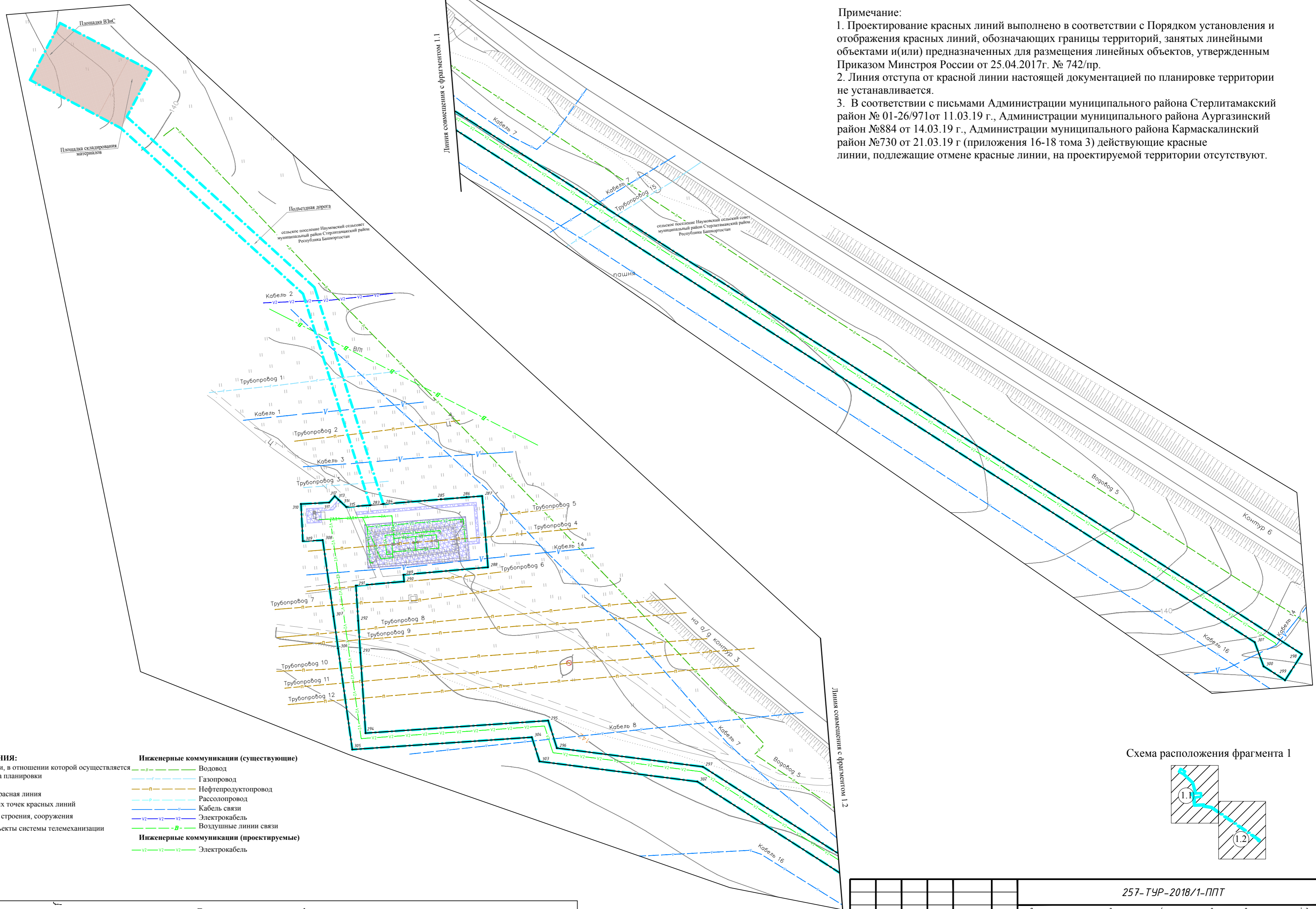
Чертеж красных линий. М 1:1000	4-12
Чертеж границ зон планируемого размещения линейных объектов. М 1:1000	13-21

Примечание:

Чертеж границ зон планируемого размещения линейных объектов, подлежащих переносу (переустройству) из зон планируемого размещения линейных объектов не разрабатывается в виду отсутствия таких объектов

Инв. № подл.	Подп. и дата		Взам. Инв. №		257-ТУР-2018/1-ППТ					
	Изм.	Кол.уч	Лист	№док	Подп.	Дата	Стадия	Лист	Листов	
							П	1	1	
	Гл. инж.	Осипов			02.19	Основная часть проекта планировки территории. Графическая часть.	ООО «НПП «АРШИН»			
	Провери	Павлова			02.19					
	Разраб.	Казакова			02.19					

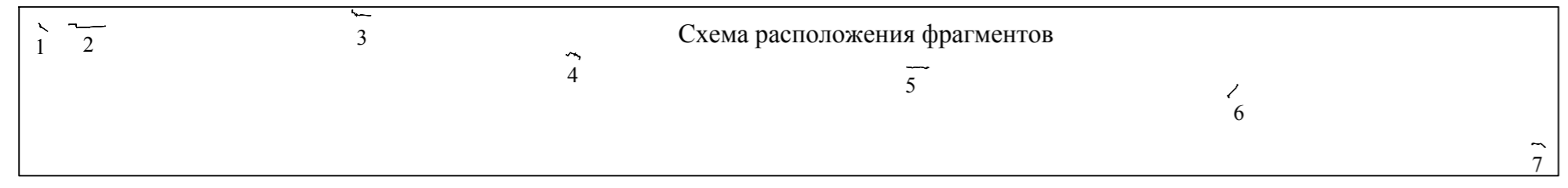
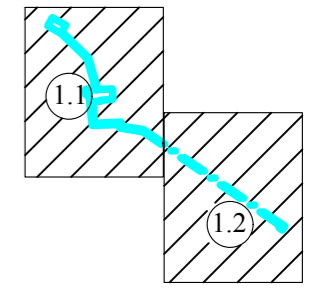
фрагмент 1



Примечание:
 1. Проектирование красных линий выполнено в соответствии с Порядком установления и отображения красных линий, обозначающих границы территорий, занятых линейными объектами и(или) предназначенных для размещения линейных объектов, утвержденным Приказом Минстроя России от 25.04.2017г. № 742/пр.
 2. Линия отступа от красной линии настоящей документацией по планировке территории не устанавливается.
 3. В соответствии с письмами Администрации муниципального района Стерлитамакский район № 01-26/971 от 11.03.19 г., Администрации муниципального района Аургазинский район №884 от 14.03.19 г., Администрации муниципального района Кармаскалинский район №730 от 21.03.19 г (приложения 16-18 тома 3) действующие красные линии, подлежащие отмене красные линии, на проектируемой территории отсутствуют.

- УСЛОВНЫЕ ОБОЗНАЧЕНИЯ:**
- граница территории, в отношении которой осуществляется подготовка проекта планировки
 - водные объекты
 - устанавливаемая красная линия
 - номера характерных точек красных линий
 - временные здания, строения, сооружения
 - проектируемые объекты системы телемеханизации
- Инженерные коммуникации (существующие)**
- Водоход
 - Газопровод
 - Нефтепродуктопровод
 - Расслопровод
 - Кабель связи
 - Электрокабель
 - Воздушные линии связи
- Инженерные коммуникации (проектируемые)**
- Электрокабель

Схема расположения фрагмента 1



					257-ТУР-2018/1-ППТ				
					Документация по планировке территории (проект планировки и межевания территории) для размещения объекта трубопроводного транспорта федерального значения "система телемеханизации МНПП "Салават-Уфа", участок "Салават-Черкасы" (0-120 км), 7 КП, Туймазинское НЧ. Реконструкция"				
Изм.	Кол.ч.	Лист	№ док.	Подп.	Дата	Том 2. Основная часть проекта планировки территории. Графическая часть.	Стадия	Лист	Листов
							ПП	1	9
Проверил		Павлова			02.19				
Разраб.		Казакова			02.19	Чертеж красных линий			
						Масштаб 1:1000			
						ООО "НПП "АРШИН" г. Чебоксары			

Инв. N подл. Подпись и дата. Взам. инв. N

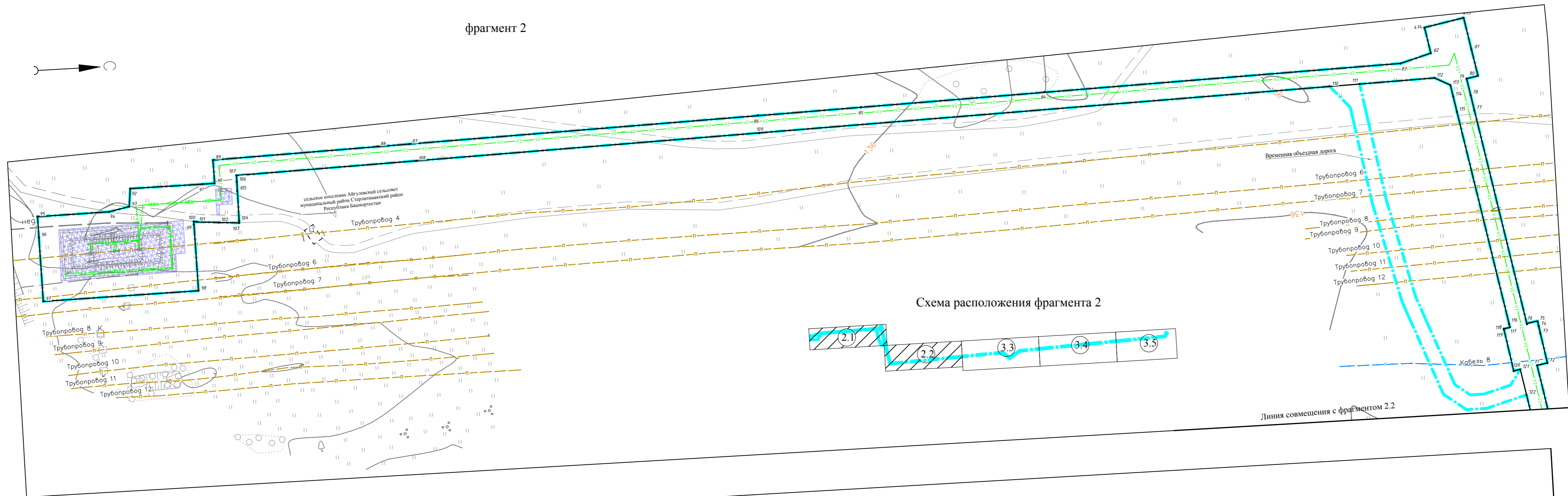

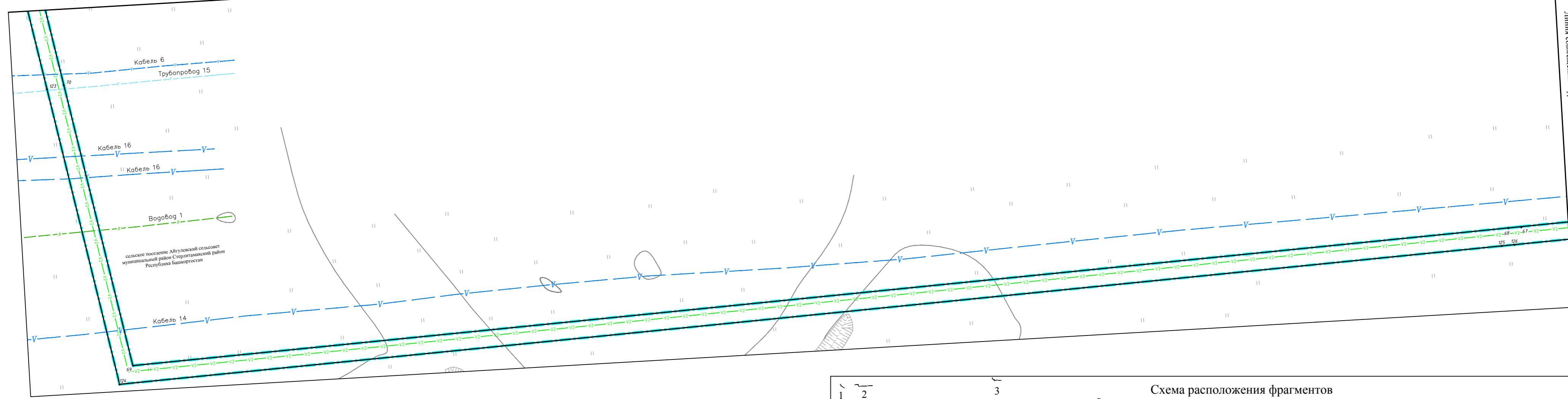


Схема расположения фрагмента 2

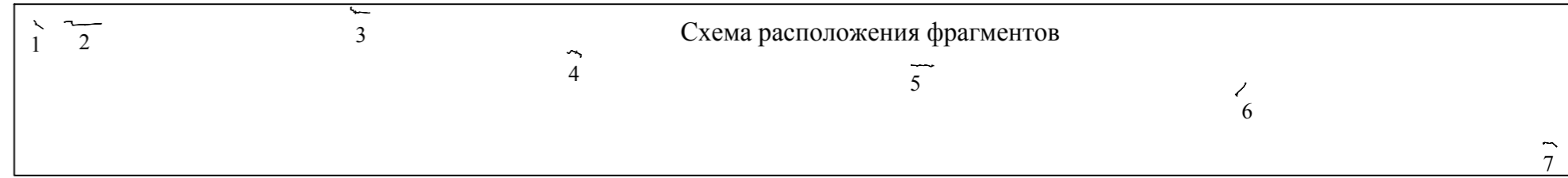


Линия совмещения с фрагментом 2.2

Линия совмещения с фрагментом 2.1



Линия совмещения с фрагментом 2.3



- УСЛОВНЫЕ ОБОЗНАЧЕНИЯ:**
- граница территории, в отношении которой осуществляется подготовка проекта планировки
 - водные объекты
 - устанавливаемая красная линия
 - номера характерных точек красных линий
 - временные здания, строения, сооружения
 - проектируемые объекты системы телемеханизации
- Инженерные коммуникации (существующие)**
- Водовод
 - Газопровод
 - Нефтепродуктопровод
 - Рассолопровод
 - Кабель связи
 - Электрокабель
 - Воздушные линии связи
- Инженерные коммуникации (проектируемые)**
- Электрокабель

257-ТУР-2018/1-ППТ										
Документация по планировке территории (проект планировки и межевания территории) для размещения объекта трубопроводного транспорта федерального значения "Система телемеханизации МНПП "Салават-Уфа", участок "Салават-Черкаскы" (0-120 км), 7 КП, Тулмизинское НЧ. Реконструкция"										
Изм.	Кол.уч.	Лист	№ док.	Подп.	Дата		Стадия	Лист	Листов	
					02.19		Том 2. Основная часть проекта планировки территории. Графическая часть.	ПП	2	9
Проверил		Павлова			02.19					
Разраб.		Казакова			02.19					
Чертеж красных линий Масштаб 1:1000							ООО "НПП "АРШИН" г. Чебоксары			

Изм. N подл. Подпись и дата. Взам. инв. N

фрагмент 3

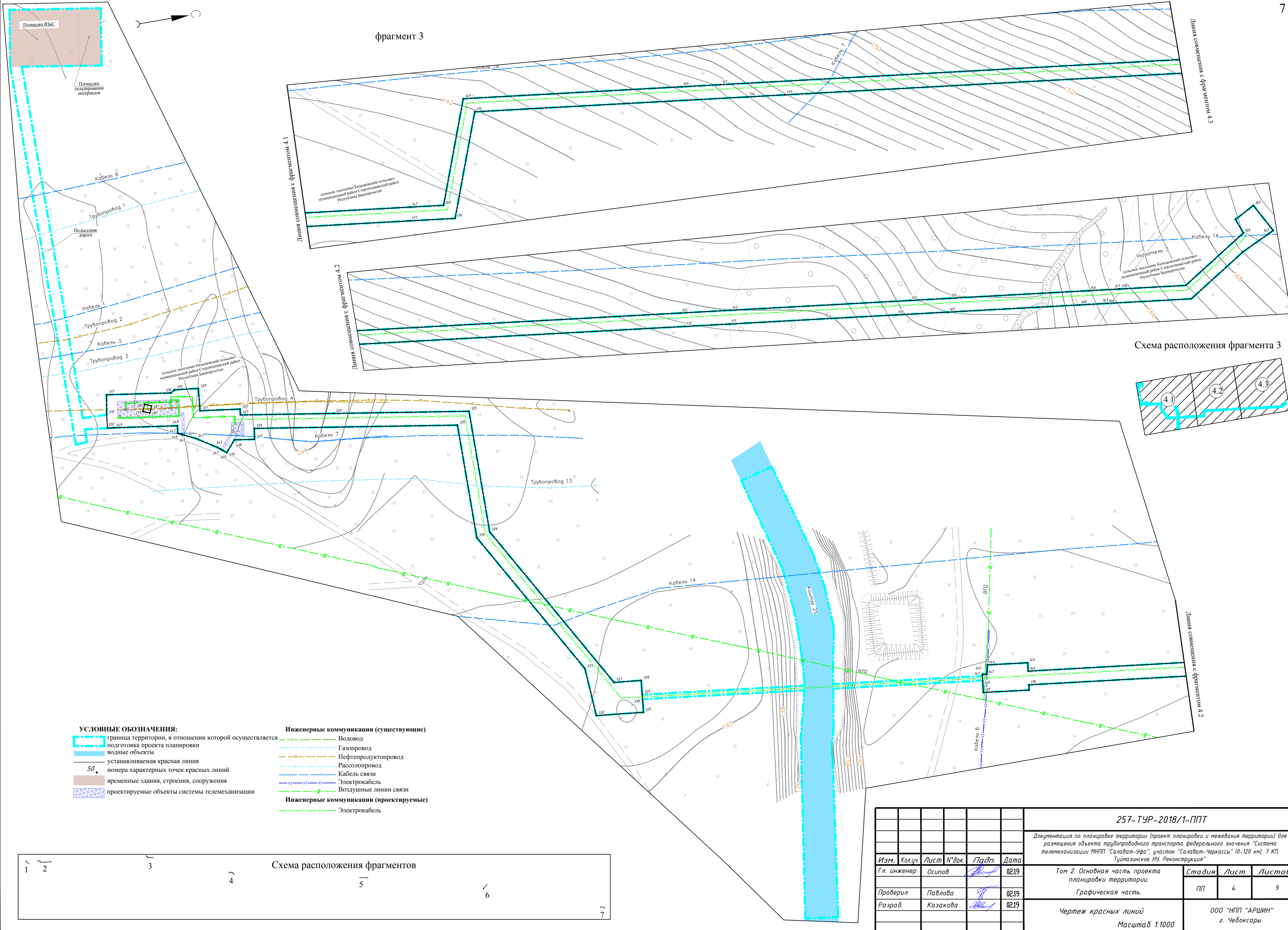
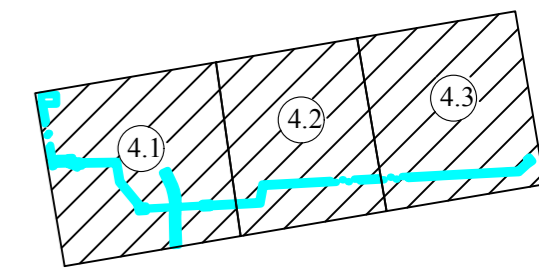
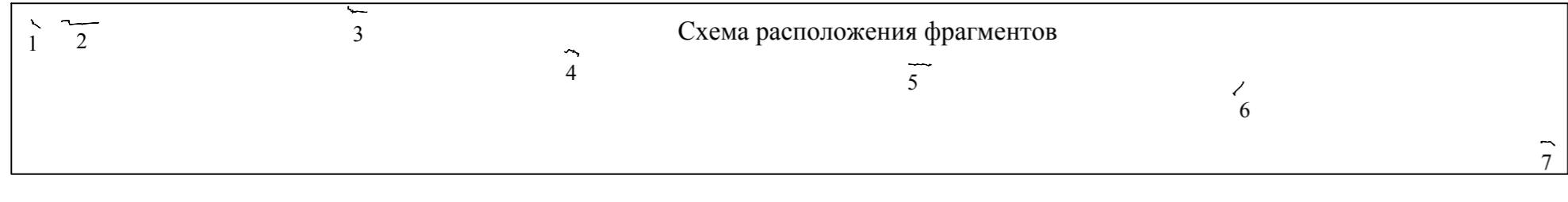


Схема расположения фрагмента 3



- УСЛОВНЫЕ ОБОЗНАЧЕНИЯ:**
- граница территории, в отношении которой осуществляется подготовка проекта планировки
 - водные объекты
 - устанавливаемая красная линия
 - 50 — номера характерных точек красных линий
 - временные здания, строения, сооружения
 - проектируемые объекты системы телемеханизации
- Инженерные коммуникации (существующие)**
- Водовод
 - Газопровод
 - Нефтепродуктопровод
 - Рассолопровод
 - Кабель связи
 - Электрокабель
 - Воздушные линии связи
- Инженерные коммуникации (проектируемые)**
- Электрокабель

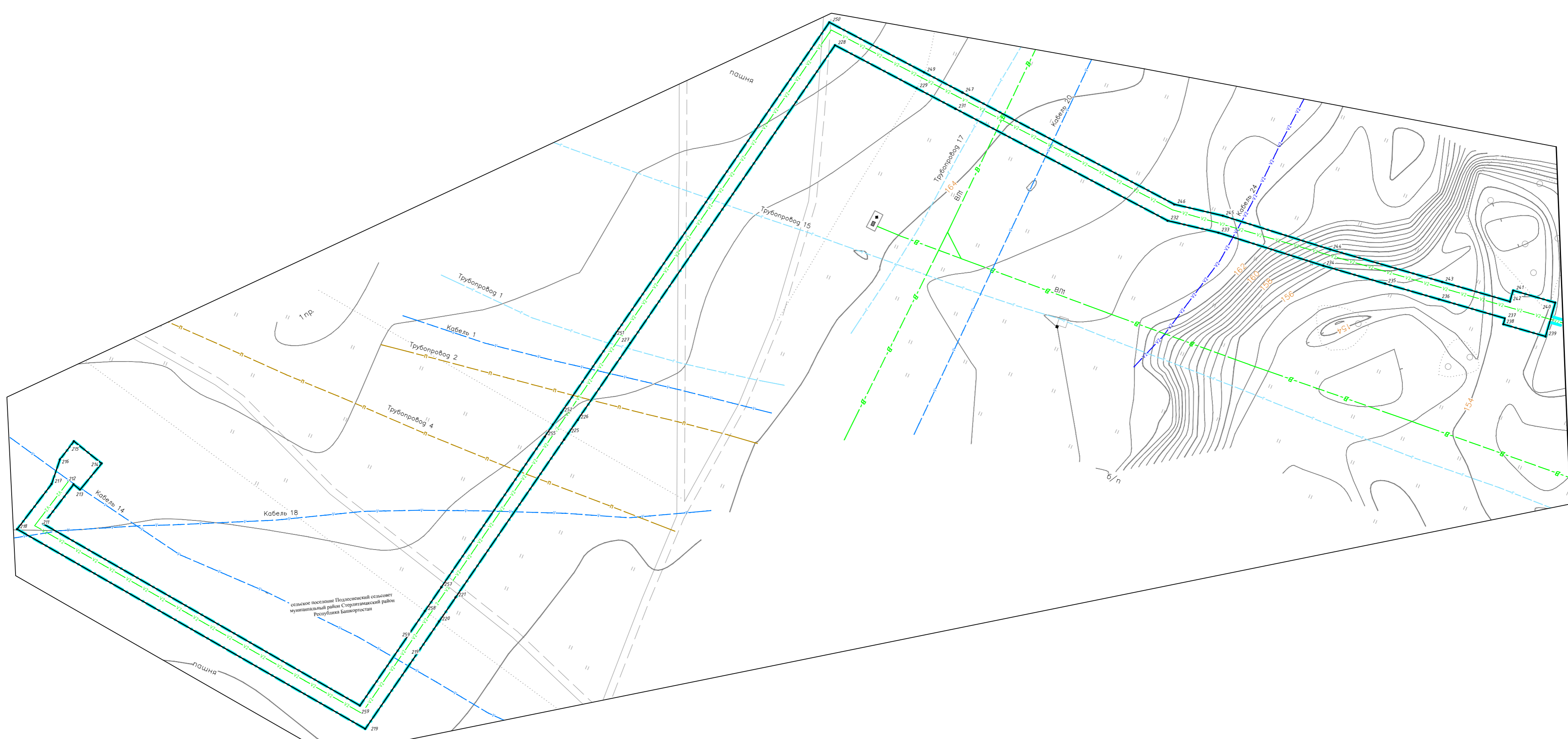
Схема расположения фрагментов



257-ТУР-2018/1-ППТ				
Документация по планировке территории (проект планировки и межевания территории) для размещения объекта трубопроводного транспорта федерального значения "Система телемеханизации МНПП "Салават-Уфа", участок "Салават-Черкаassy" (0-120 км), 7 КП, Тулазинское НЧ. Реконструкция"				
Изм.	Кол.ч.	Лист	№ док.	Падп.
Гл. инженер	Осипов			02.19
Проверил	Павлова			02.19
Разраб.	Казакова			02.19
Том 2. Основная часть проекта планировки территории. Графическая часть.			Стадия	Лист
Чертеж красных линий			ПП	4
Масштаб 1:1000			Листов	
ООО "НПП "АРШИН" г. Чебоксары			9	

Имя, И.И.И. Подпись и дата. Взам. инв. N

фрагмент 4



Линия совмещения с фрагментом 5.2

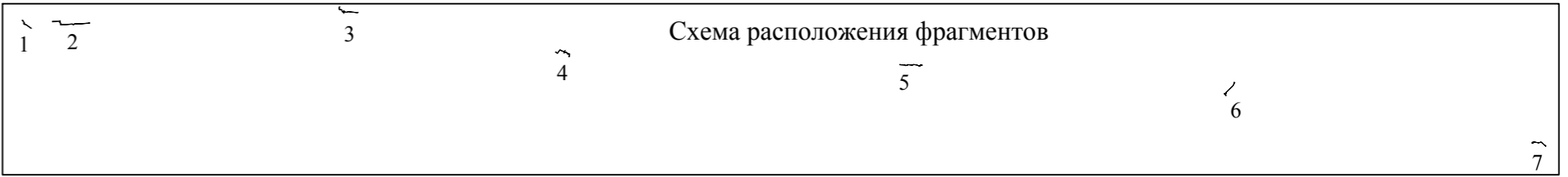
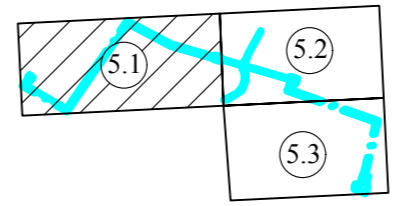


Схема расположения фрагмента 4



- УСЛОВНЫЕ ОБОЗНАЧЕНИЯ:**
- граница территории, в отношении которой осуществляется подготовка проекта планировки
 - водные объекты
 - устанавливаемая красная линия
 - 50. номера характерных точек красных линий
 - временные здания, строения, сооружения
 - проектируемые объекты системы телемеханизации
- Инженерные коммуникации (существующие)**
- Водовод
 - Газопровод
 - Нефтепродуктопровод
 - Рассолопровод
 - Кабель связи
 - Электрокабель
 - Воздушные линии связи
- Инженерные коммуникации (проектируемые)**
- Электрокабель

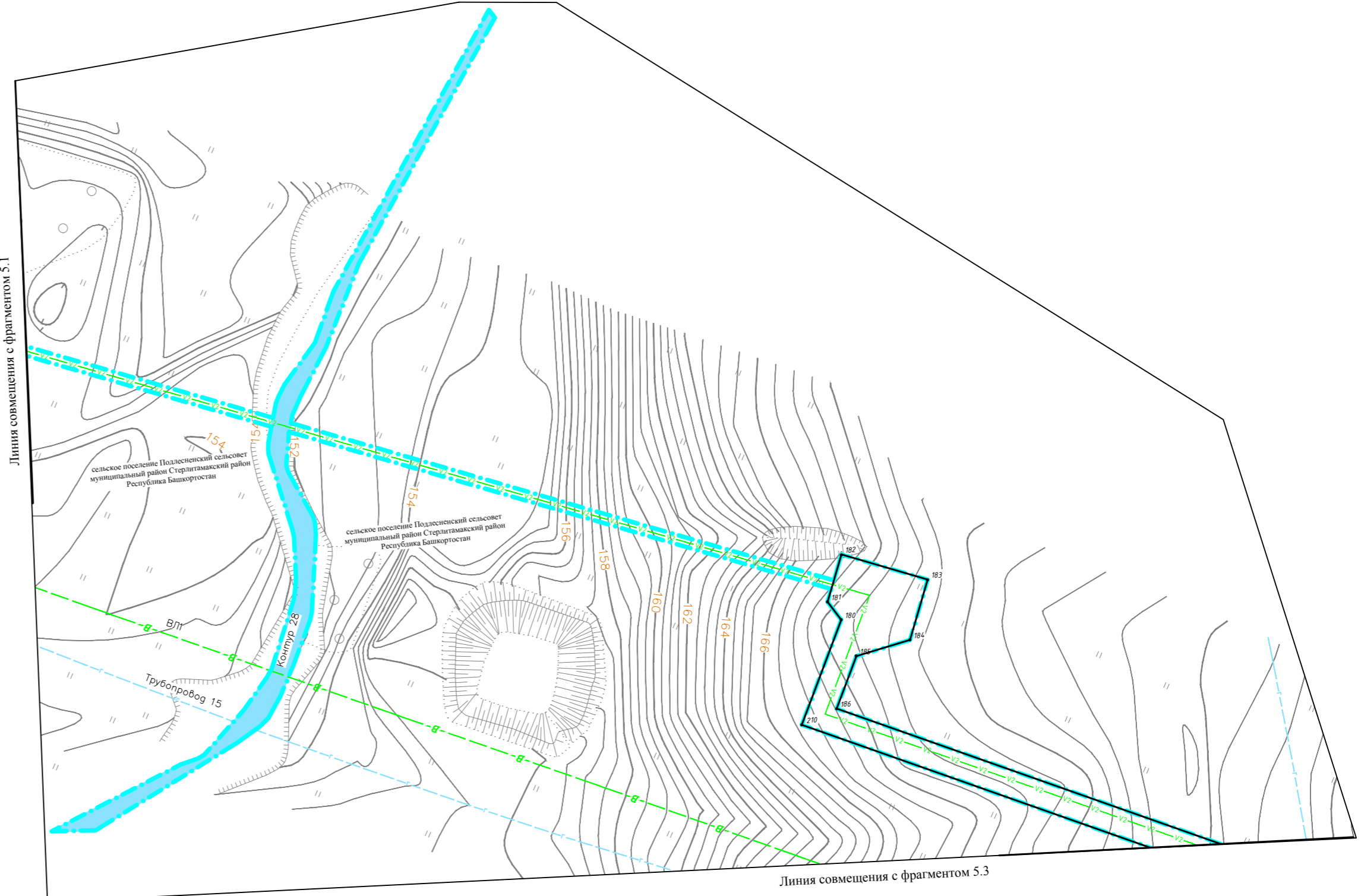
257-ТУР-2018/1-ППТ									
<small>Документация по планировке территории (проект планировки и межевания территории) для размещения объекта трубопроводного транспорта федерального значения "Система телемеханизации МНПП "Салават-Уфа", участок "Салават-Черкаassy" (0-120 км), 7 КП, Туймазинское НЧ. Реконструкция"</small>									
Изм.	Кол.уч.	Лист	№ док.	Падп.	Дата	Том 2. Основная часть проекта планировки территории. Графическая часть.	Стадия	Лист	Листов
Гл. инженер		Осипов			02.19		ПП	5	9
Проверил		Павлова			02.19				
Разраб.		Казакова			02.19				
Чертеж красных линий Масштаб 1:1000							ООО "НПП "АРШИН" г. Чебоксары		

Имя, И.И.И., Подпись и дата, Взам. инв. N

фрагмент 4

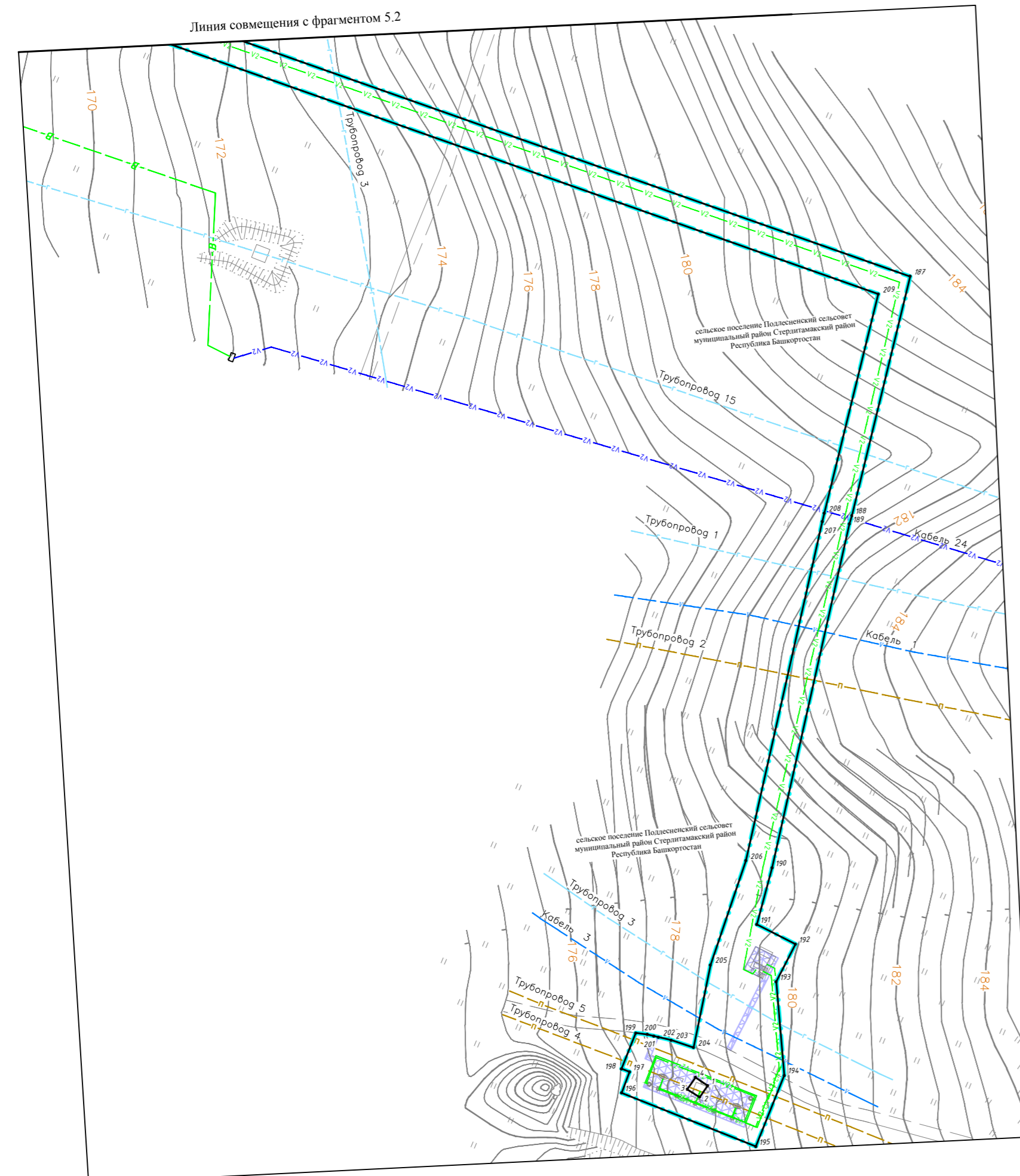


Линия совмещения с фрагментом 5.1



Линия совмещения с фрагментом 5.3

Линия совмещения с фрагментом 5.2



- УСЛОВНЫЕ ОБОЗНАЧЕНИЯ:**
- граница территории, в отношении которой осуществляется подготовка проекта планировки
 - водные объекты
 - устанавливаемая красная линия
 - 50 — номера характерных точек красных линий
 - временные здания, строения, сооружения
 - проектируемые объекты системы телемеханизации
- Инженерные коммуникации (существующие)**
- Водовод
 - Газопровод
 - Нефтепродуктопровод
 - Рассолопровод
 - Кабель связи
 - Электрокабель
 - Воздушные линии связи
- Инженерные коммуникации (проектируемые)**
- Электрокабель

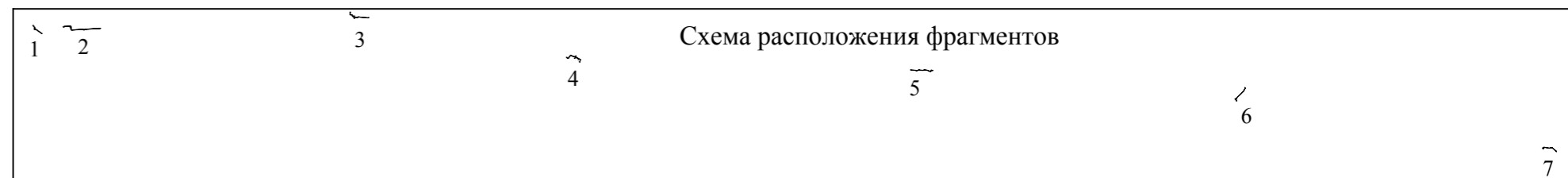
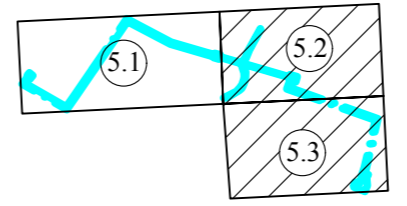
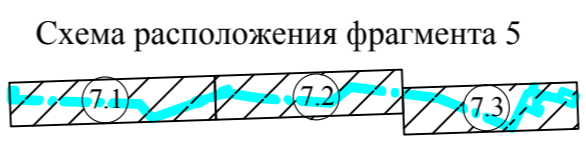
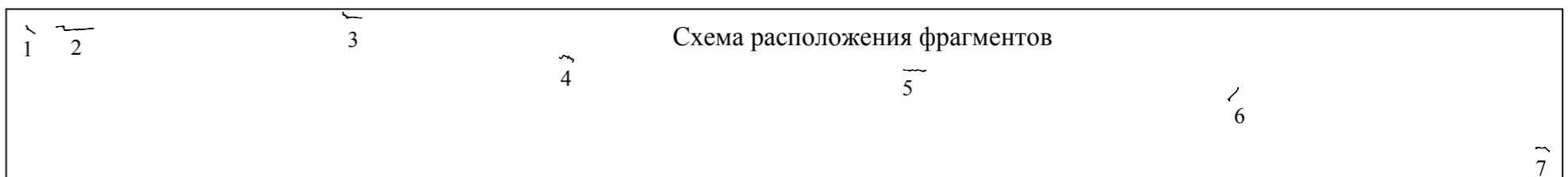
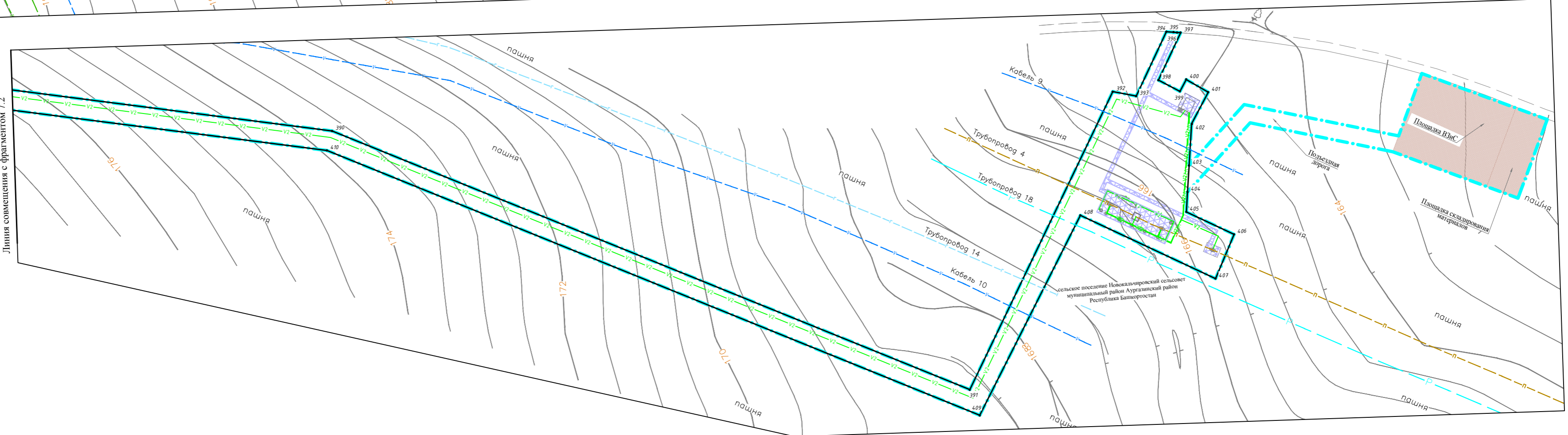
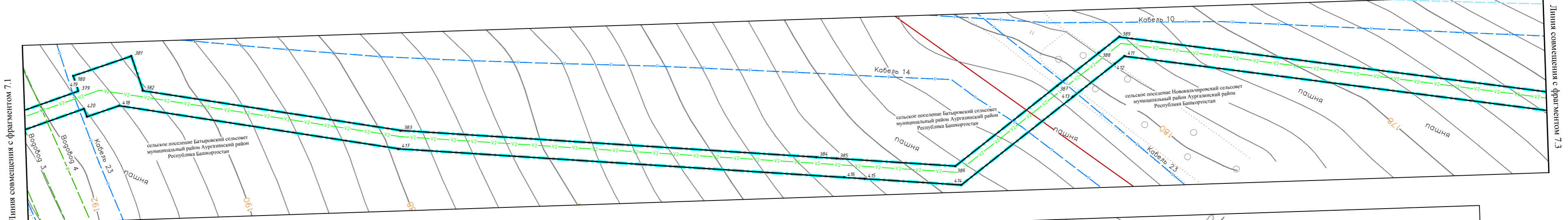
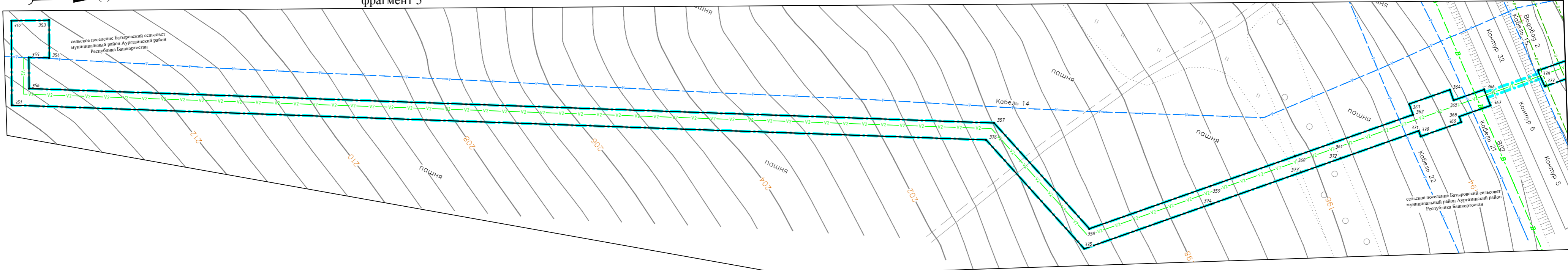


Схема расположения фрагмента 4



Имя, И.И.Ф. Подпись и дата. Взам. инв. N

257-ТУР-2018/1-ППТ				
Документация по планировке территории (проект планировки и межевания территории) для размещения объекта трубопроводного транспорта федерального значения "Система телемеханизации МНПП "Салават-Уфа", участок "Салават-Черкаassy" (0-120 км), 7 КП, Туимазинское НЧ. Реконструкция"				
Изм.	Кол.ч.	Лист	№ док.	Падп.
Гл. инженер	Осипов	1	02.19	02.19
Проверил	Павлова	2	02.19	02.19
Разраб.	Казакова	3	02.19	02.19
Том 2. Основная часть проекта планировки территории. Графическая часть.			Стадия	Лист
Чертеж красных линий			ПП	6
Масштаб 1:1000			ООО "АРШИН" г. Чебоксары	



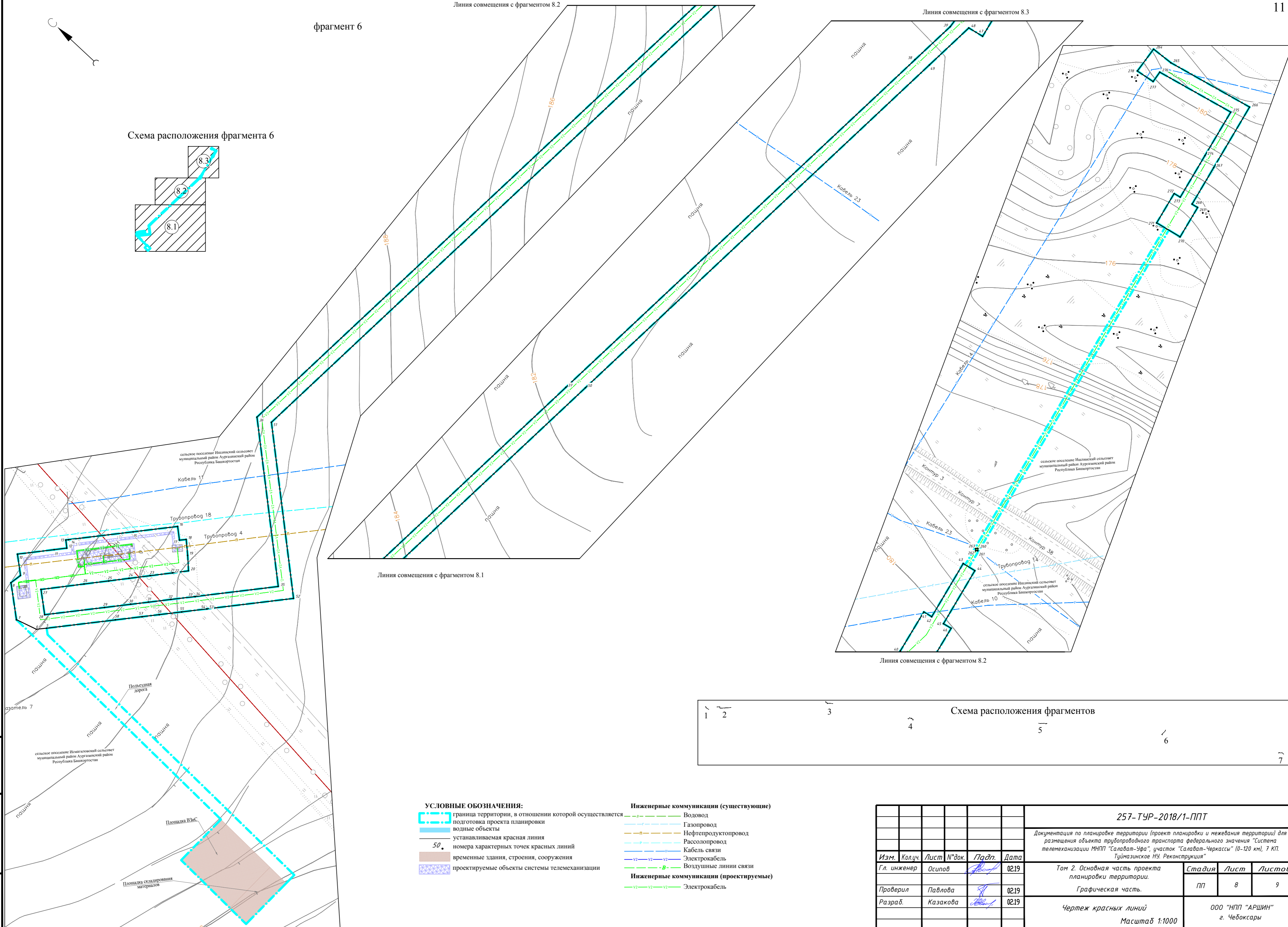
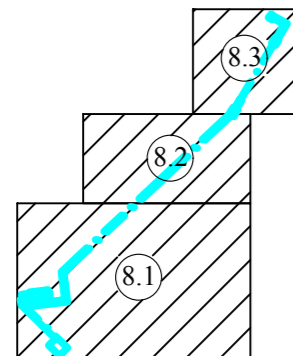
- УСЛОВНЫЕ ОБОЗНАЧЕНИЯ:**
- граница территории, в отношении которой осуществляется подготовка проекта планировки
 - водные объекты
 - устанавливаемая красная линия
 - 50 --- номера характерных точек красных линий
 - временные здания, строения, сооружения
 - проектируемые объекты системы телемеханизации
- Инженерные коммуникации (существующие)**
- Водовод
 - Газопровод
 - Нефтепродуктопровод
 - Рассолопровод
 - Кабель связи
 - Электрокабель
 - Воздушные линии связи
- Инженерные коммуникации (проектируемые)**
- Электрокабель

257-ТУР-2018/1-ППТ				
Документация по планировке территории (проект планировки и межевания территории) для размещения объекта трубопроводного транспорта федерального значения "Система телемеханизации МНПП "Салават-Уфа", участок "Салават-Черкаassy" (0-120 км), 7 КП, Туямзинское НЧ. Реконструкция"				
Изм.	Кол.ч.	Лист	№ док.	Подп.
Гл. инженер	Осипов	Павлова	02.19	
Проверил	Павлова	Казакова	02.19	
Разраб.	Казакова	Павлова	02.19	
Том 2. Основная часть проекта планировки территории.			Стадия	Лист
Графическая часть.			ПП	7
Чертеж красных линий			000 "НПП "АРШИН" г. Чебоксары	
Масштаб 1:1000				

Имя, И.И. Подпись и дата. Взам. инв. N

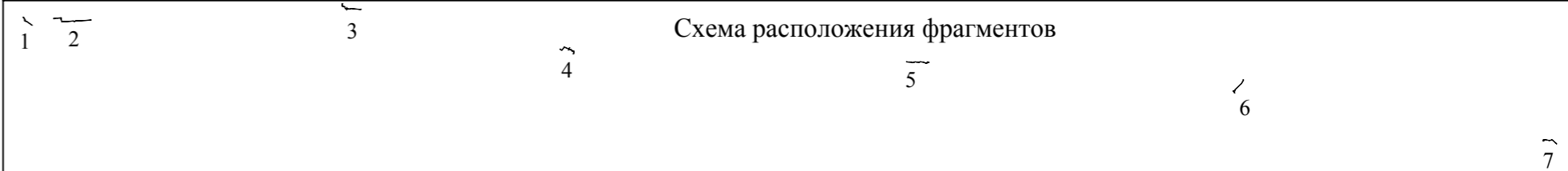
фрагмент 6

Схема расположения фрагмента 6



Линия совмещения с фрагментом 8.1

Линия совмещения с фрагментом 8.2

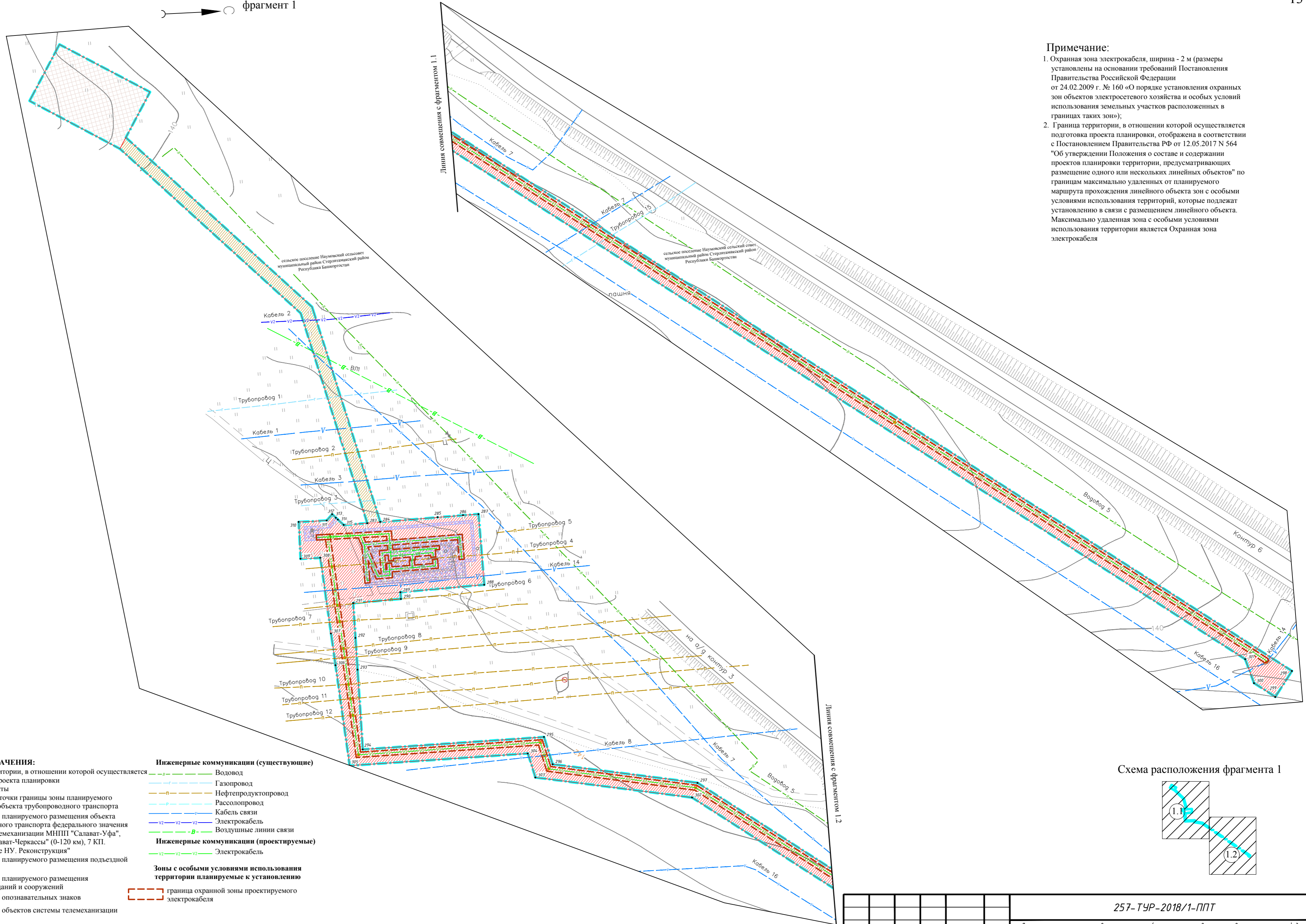


- УСЛОВНЫЕ ОБОЗНАЧЕНИЯ:**
- граница территории, в отношении которой осуществляется подготовка проекта планировки
 - водные объекты
 - устанавливаемая красная линия
 - 50. --- номера характерных точек красных линий
 - временные здания, строения, сооружения
 - проектируемые объекты системы телемеханизации
- Инженерные коммуникации (существующие)**
- Водовод
 - Газопровод
 - Нефтепродуктопровод
 - Рассолопровод
 - Кабель связи
 - Электрокабель
 - Воздушные линии связи
- Инженерные коммуникации (проектируемые)**
- Электрокабель

Имя, И.И. Подпись и дата

257-ТУР-2018/1-ППТ					
Документация по планировке территории (проект планировки и межевания территории) для размещения объекта трубопроводного транспорта федерального значения "Система телемеханизации МНПП "Салават-Уфа", участок "Салават-Черкасы" (0-120 км), 7 КП, Туймазинское НЧ. Реконструкция"					
Изм.	Кол.ч.	Лист	№ док.	Подп.	Дата
Гл. инженер	Осипов	8			02.19
Проверил	Павлова	8			02.19
Разраб.	Казакова	8			02.19
Том 2. Основная часть проекта планировки территории. Графическая часть.					
Чертеж красных линий Масштаб 1:1000					
			Стадия	Лист	Листов
			ПП	8	9
ООО "НПП "АРШИН" г. Чебоксары					

фрагмент 1

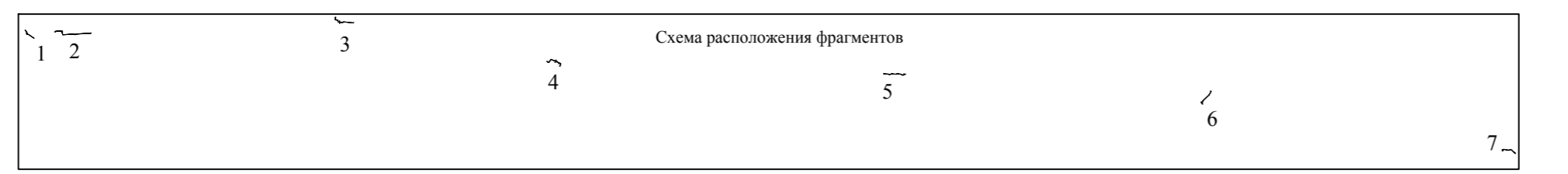
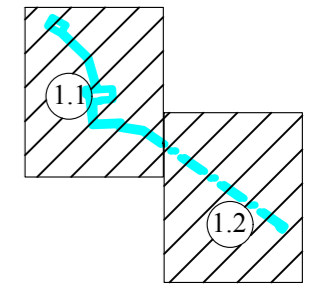


Примечание:

1. Охранная зона электрокабеля, ширина - 2 м (размеры установлены на основании требований Постановления Правительства Российской Федерации от 24.02.2009 г. № 160 «О порядке установления охранных зон объектов электросетевого хозяйства и особых условий использования земельных участков расположенных в границах таких зон»);
2. Граница территории, в отношении которой осуществляется подготовка проекта планировки, отображена в соответствии с Постановлением Правительства РФ от 12.05.2017 N 564 "Об утверждении Положения о составе и содержании проектов планировки территории, предусматривающих размещение одного или нескольких линейных объектов" по границам максимально удаленных от планируемого маршрута прохождения линейного объекта зон с особыми условиями использования территорий, которые подлежат установлению в связи с размещением линейного объекта. Максимально удаленная зона с особыми условиями использования территории является Охранная зона электрокабеля

- УСЛОВНЫЕ ОБОЗНАЧЕНИЯ:**
- граница территории, в отношении которой осуществляется подготовка проекта планировки
 - водные объекты
 - 50 - характерные точки границы зоны планируемого размещения объекта трубопроводного транспорта
 - граница зоны планируемого размещения объекта трубопроводного транспорта федерального значения "Система телемеханизации МНПП "Салават-Уфа", участок "Салават-Черкаскы" (0-120 км), 7 КП. Туймазинское НУ. Реконструкция"
 - граница зоны планируемого размещения подъездной дороги
 - граница зоны планируемого размещения временных зданий и сооружений
 - граница зоны опознавательных знаков
 - граница зоны объектов системы телемеханизации
- Инженерные коммуникации (существующие)**
- Водоход
 - Газопровод
 - Нефтепродуктопровод
 - Располовод
 - Кабель связи
 - Электрочабель
 - Воздушные линии связи
- Инженерные коммуникации (проектируемые)**
- Электрочабель
- Зоны с особыми условиями использования территории планируемые к установлению**
- граница охранной зоны проектируемого электрокабеля

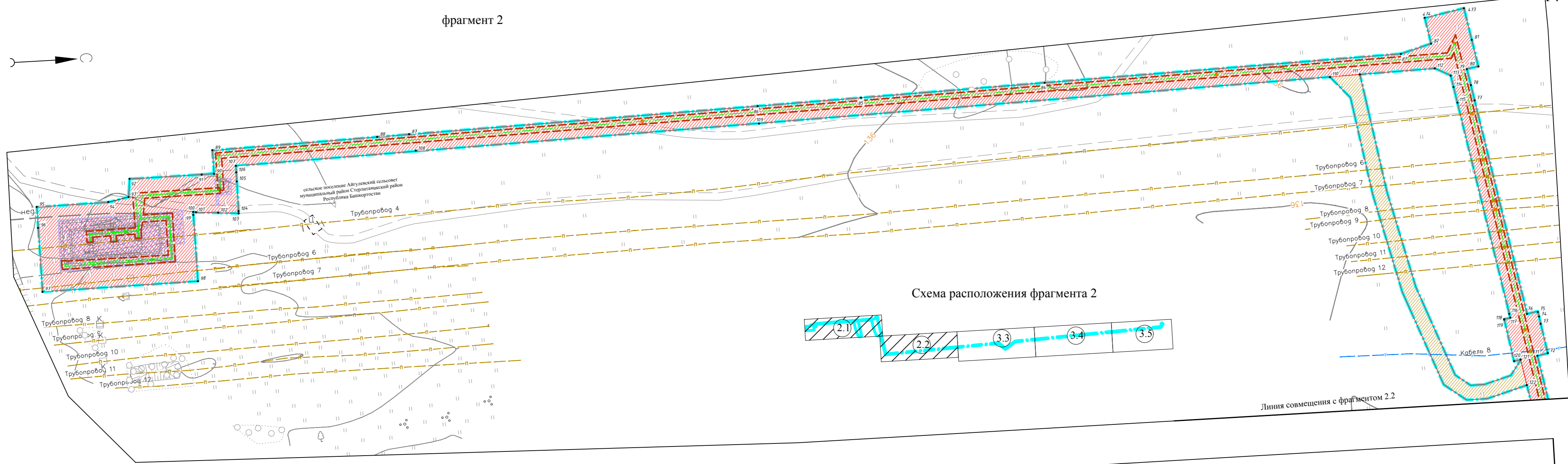
Схема расположения фрагмента 1



					257-ТУР-2018/1-ППТ							
					Документация по планировке территории (проект планировки и межевания территории) для размещения объекта трубопроводного транспорта федерального значения "Система телемеханизации МНПП "Салават-Уфа", участок "Салават-Черкаскы" (0-120 км), 7 КП. Туймазинское НУ. Реконструкция"							
Изм.	Кол.ч.	Лист	№ док.	Подп.	Дата	Том 2. Основная часть проекта планировки территории. Графическая часть.	Стадия	Лист	Листов			
		Осипов			02.19					ПП	1	9
		Павлова			02.19							
		Казакова			02.19	Чертеж зон планируемого размещения линейных объектов						
					Масштаб 1:1000							
								ООО "НПП "АРШИН" г. Чебоксары				


Имя, И.И.О., Подпись и дата, Взам. инв. №

фрагмент 2



Линия совмещения с фрагментом 2.2

Линия совмещения с фрагментом 2.1

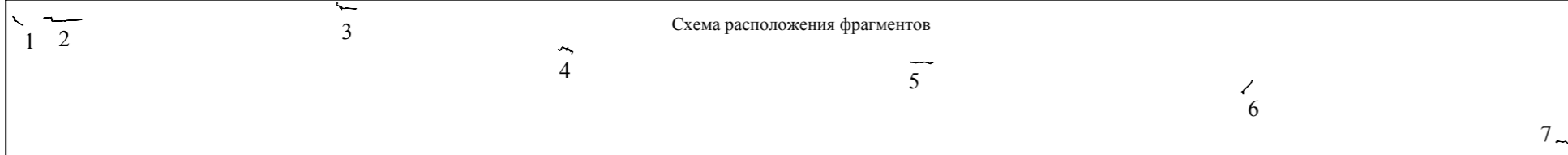


Линия совмещения с фрагментом 2.3

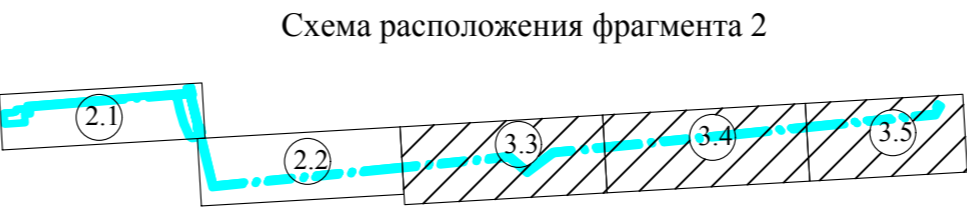
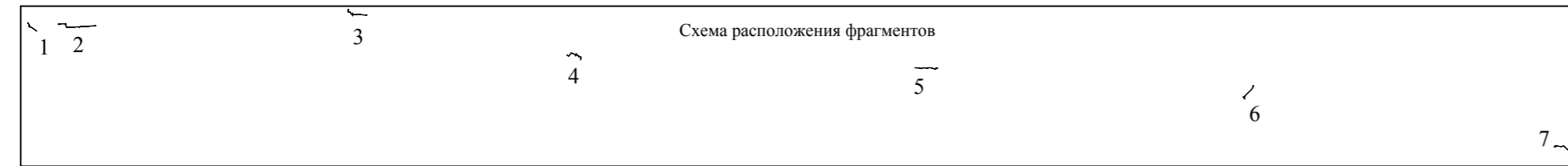
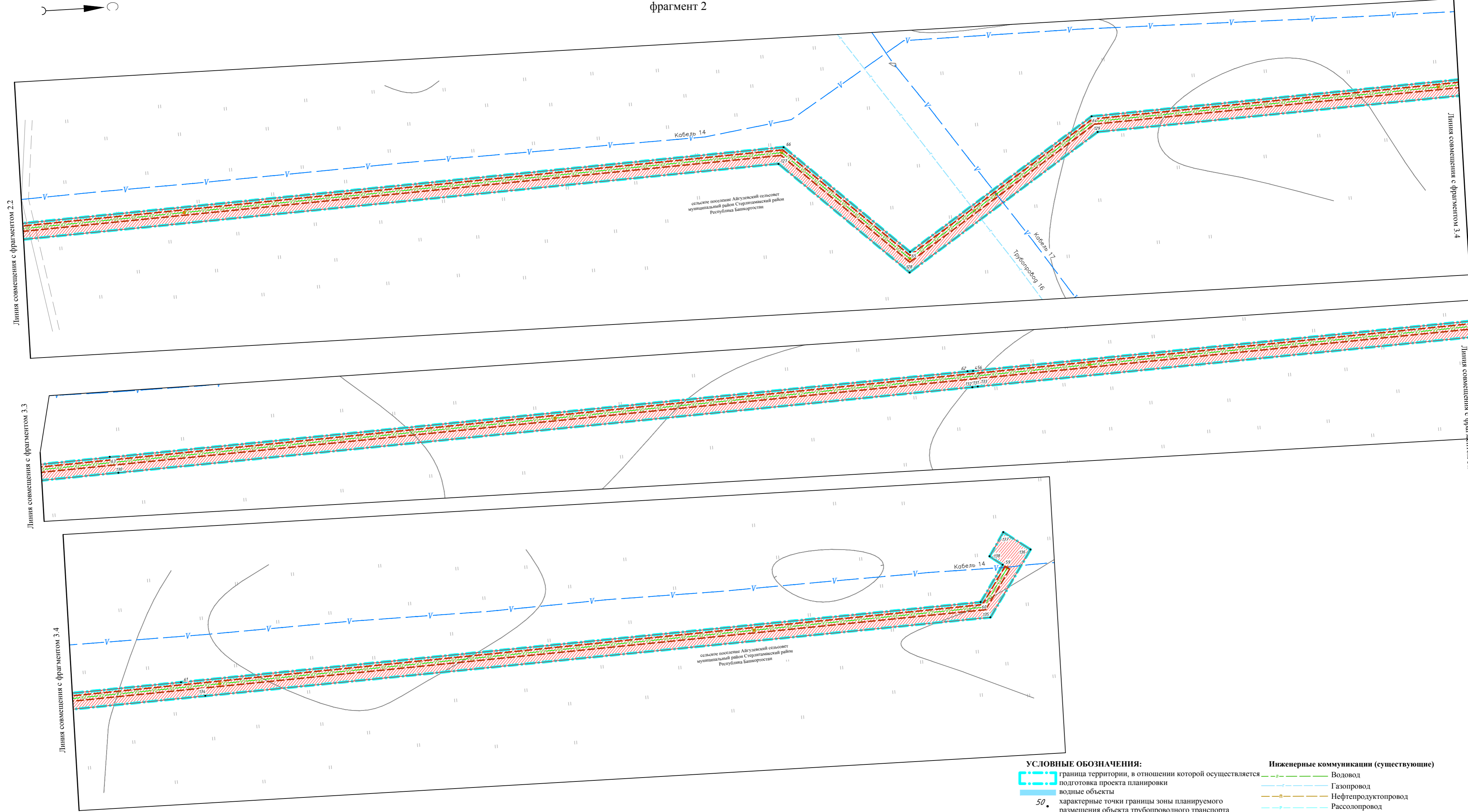
- УСЛОВНЫЕ ОБОЗНАЧЕНИЯ:**
- граница территории, в отношении которой осуществляется подготовка проекта планировки
 - водные объекты
 - 50. характерные точки границы зоны планируемого размещения объекта трубопроводного транспорта
 - граница зоны планируемого размещения объекта трубопроводного транспорта федерального значения "Система телемеханизации МНПП "Салават-Уфа", участок "Салават-Черкассы" (0-120 км), 7 КП. Туймазинское НУ. Реконструкция"
 - граница зоны планируемого размещения подъездной дороги
 - граница зоны планируемого размещения временных зданий и сооружений
 - граница зоны опознавательных знаков
 - граница зоны объектов системы телемеханизации
- Инженерные коммуникации (существующие)**
- Водовод
 - Газопровод
 - Нефтепродуктопровод
 - Рассолопровод
 - Кабель связи
 - Электрокабель
 - Воздушные линии связи
- Инженерные коммуникации (проектируемые)**
- Электрокабель
- Зоны с особыми условиями использования территории планируемые к установлению**
- граница охранной зоны проектируемого электрокабеля

257-ТУР-2018/1-ППТ									
Документация по планировке территории (проект планировки и межевания территории) для размещения объекта трубопроводного транспорта федерального значения "Система телемеханизации МНПП "Салават-Уфа", участок "Салават-Черкассы" (0-120 км), 7 КП. Туймазинское НУ. Реконструкция"									
Изм.	Кол.уч.	Лист	№ док.	Падп.	Дата	Том 2. Основная часть проекта планировки территории. Графическая часть.	Стадия	Лист	Листов
							ПП	2	9
Проверил	Павлова				02.19		ООО "НПП "АРШИН" г. Чебоксары		
Разраб.	Казакова				02.19	Чертеж зон планируемого размещения линейных объектов Масштаб 1:1000			

Имя, N подл., Подпись и дата, Взам. инв. N



фрагмент 2



- УСЛОВНЫЕ ОБОЗНАЧЕНИЯ:**
- граница территории, в отношении которой осуществляется подготовка проекта планировки
 - водные объекты
 - 50 — характерные точки границы зоны планируемого размещения объекта трубопроводного транспорта
 - граница зоны планируемого размещения объекта трубопроводного транспорта федерального значения "Система телемеханизации МНПП "Салават-Уфа", участок "Салават-Черкасы" (0-120 км), 7 КП, Туймазинское НУ. Реконструкция"
 - граница зоны планируемого размещения подъездной дороги
 - граница зоны планируемого размещения временных зданий и сооружений
 - граница зоны опознавательных знаков
 - граница зоны объектов системы телемеханизации
- Инженерные коммуникации (существующие)**
- Водовод
 - Газопровод
 - Нефтепродуктопровод
 - Рассолопровод
 - Кабель связи
 - Электрокабель
 - Воздушные линии связи
- Инженерные коммуникации (проектируемые)**
- Электрокабель
- Зоны с особыми условиями использования территории планируемые к установлению**
- граница охранной зоны проектируемого электрокабеля

Имя, И.И. Подпись и дата

Взам. инв. N

					257-ТУР-2018/1-ППТ					
					Документация по планировке территории (проект планировки и межевания территории) для размещения объекта трубопроводного транспорта федерального значения "Система телемеханизации МНПП "Салават-Уфа", участок "Салават-Черкасы" (0-120 км), 7 КП, Туймазинское НУ. Реконструкция"					
Изм.	Кол.ч.	Лист	№ док.	Подп.	Дата	Том 2. Основная часть проекта планировки территории. Графическая часть.	Стадия	Лист	Листов	
							ПП	3	9	
							Чертеж зон планируемого размещения линейных объектов	ООО "НПП "АРШИН" г. Чебоксары		
					Масштаб 1:1000					

фрагмент 3

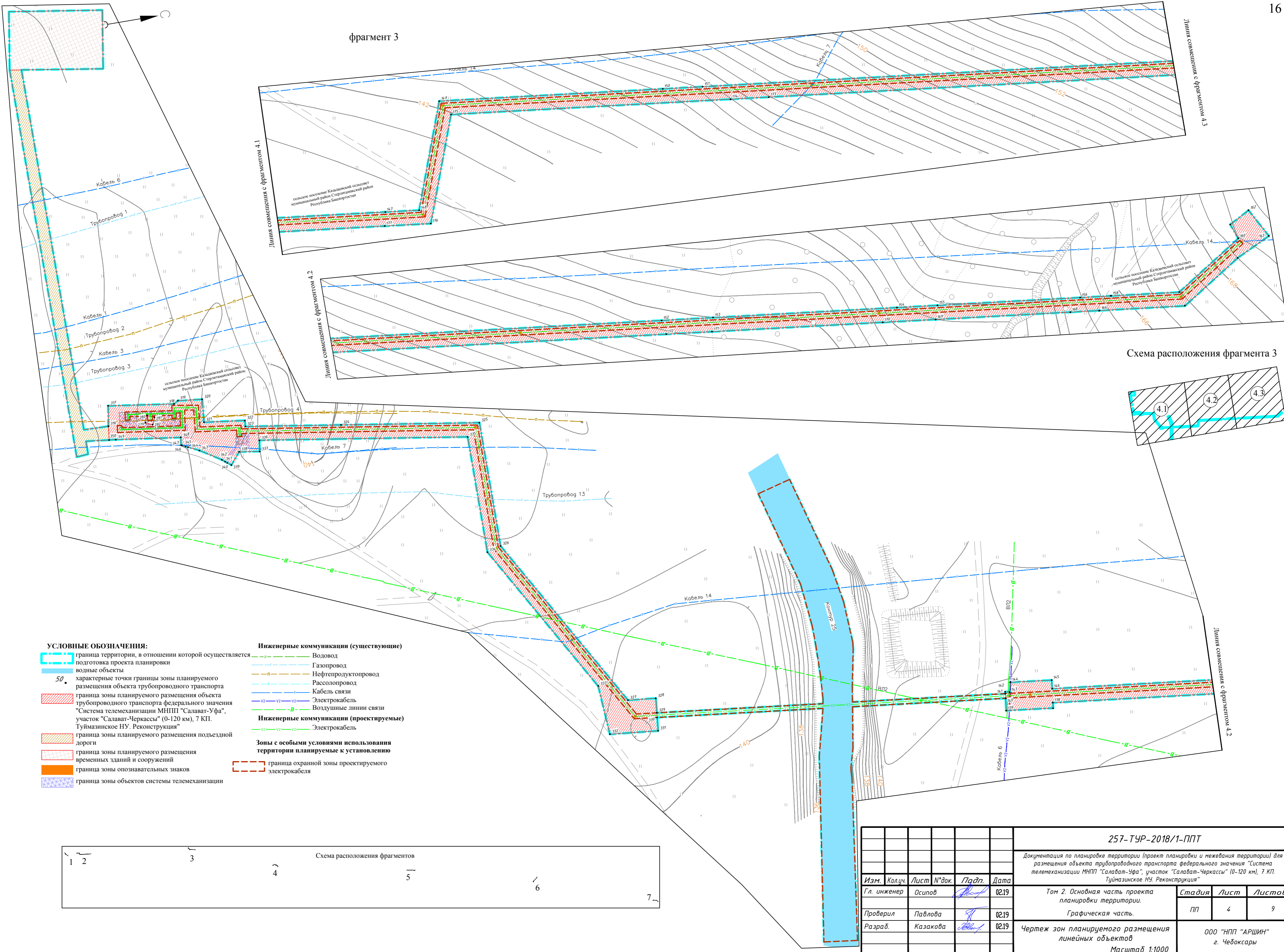
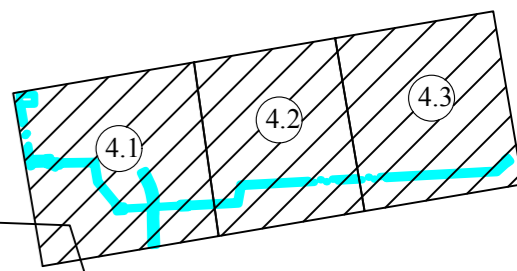
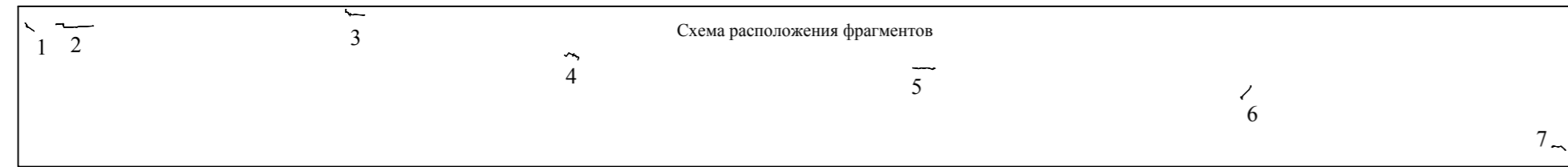


Схема расположения фрагмента 3



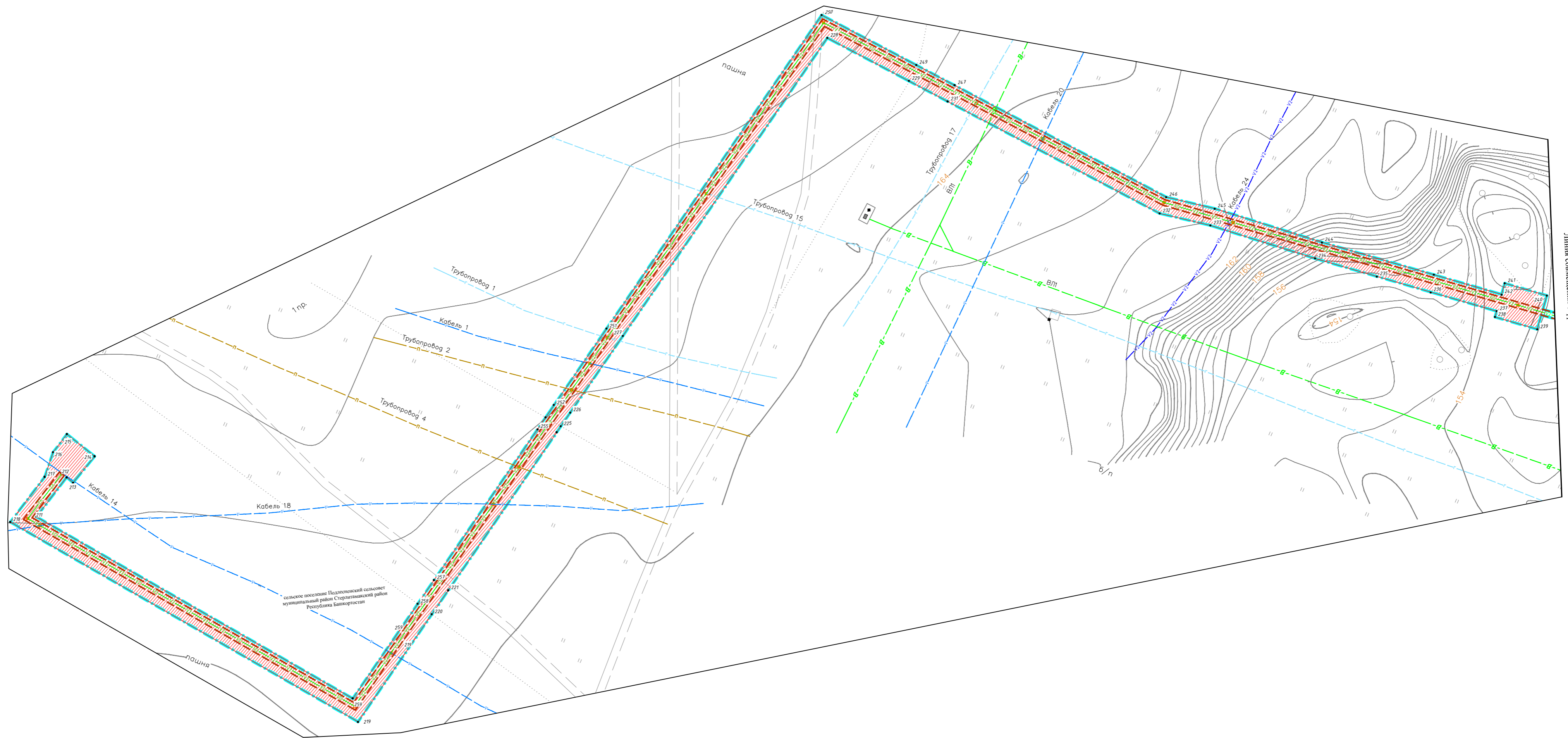
- УСЛОВНЫЕ ОБОЗНАЧЕНИЯ:**
- граница территории, в отношении которой осуществляется подготовка проекта планировки
 - 50 водные объекты
 - характерные точки границы зоны планируемого размещения объекта трубопроводного транспорта
 - граница зоны планируемого размещения объекта трубопроводного транспорта федерального значения "Система телемеханизации МНПП "Салават-Уфа", участок "Салават-Черкаassy" (0-120 км), 7 КП, Туймазинское НУ. Реконструкция"
 - граница зоны планируемого размещения подъездной дороги
 - граница зоны планируемого размещения временных зданий и сооружений
 - граница зоны опознавательных знаков
 - граница зоны объектов системы телемеханизации
- Инженерные коммуникации (существующие)**
- Водовод
 - Газопровод
 - Нефтепродуктопровод
 - Рассолопровод
 - Кабель связи
 - Электрокабель
 - Воздушные линии связи
- Инженерные коммуникации (проектируемые)**
- Электрокабель
- Зоны с особыми условиями использования территории планируемые к установлению**
- граница охранной зоны проектируемого электрокабеля



257-ТУР-2018/1-ППТ				
Документация по планировке территории (проект планировки и межевания территории) для размещения объекта трубопроводного транспорта федерального значения "Система телемеханизации МНПП "Салават-Уфа", участок "Салават-Черкаassy" (0-120 км), 7 КП, Туймазинское НУ. Реконструкция"				
Изм.	Кол.уч.	Лист № док.	Подп.	Дата
		Осипов	<i>[Signature]</i>	02.19
Гл. инженер				
Проверил		Павлова	<i>[Signature]</i>	02.19
Разраб.		Казакова	<i>[Signature]</i>	02.19
Том 2. Основная часть проекта планировки территории. Графическая часть.			Стадия	Лист
Чертеж зон планируемого размещения линейных объектов			ПП	4
Масштаб 1:1000			Листов	
ООО "НПП "АРШИН" г. Чебоксары			9	

Инв. N подл. Подпись и дата. Взам. инв. N

фрагмент 4



Линия совмещения с фрагментом 5.2

УСЛОВНЫЕ ОБОЗНАЧЕНИЯ:

- граница территории, в отношении которой осуществляется подготовка проекта планировки
- водные объекты
- 50 - характерные точки границы зоны планируемого размещения объекта трубопроводного транспорта
- граница зоны планируемого размещения объекта трубопроводного транспорта федерального значения "Система телемеханизации МНПП "Салават-Уфа", участок "Салават-Черкассы" (0-120 км), 7 КП. Туймазинское НУ. Реконструкция"
- граница зоны планируемого размещения подъездной дороги
- граница зоны планируемого размещения временных зданий и сооружений
- граница зоны опознавательных знаков
- граница зоны объектов системы телемеханизации

Инженерные коммуникации (существующие)

- Водовод
- Газопровод
- Нефтепродуктопровод
- Рассолопровод
- Кабель связи
- Электрокабель
- Воздушные линии связи

Инженерные коммуникации (проектируемые)

- Электрокабель

Зоны с особыми условиями использования территории планируемые к установлению

- граница охранной зоны проектируемого электрокабеля

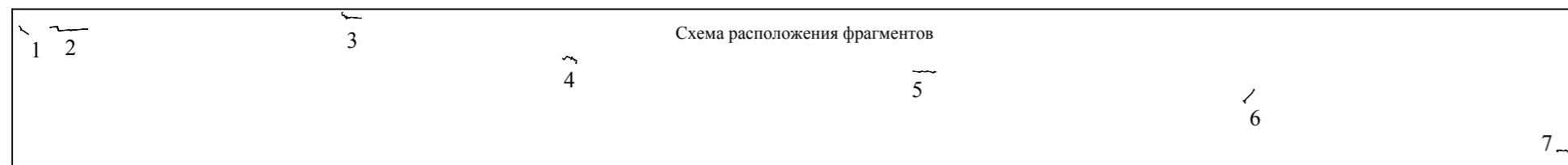
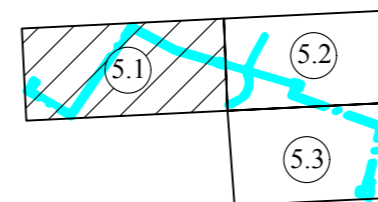


Схема расположения фрагмента 4

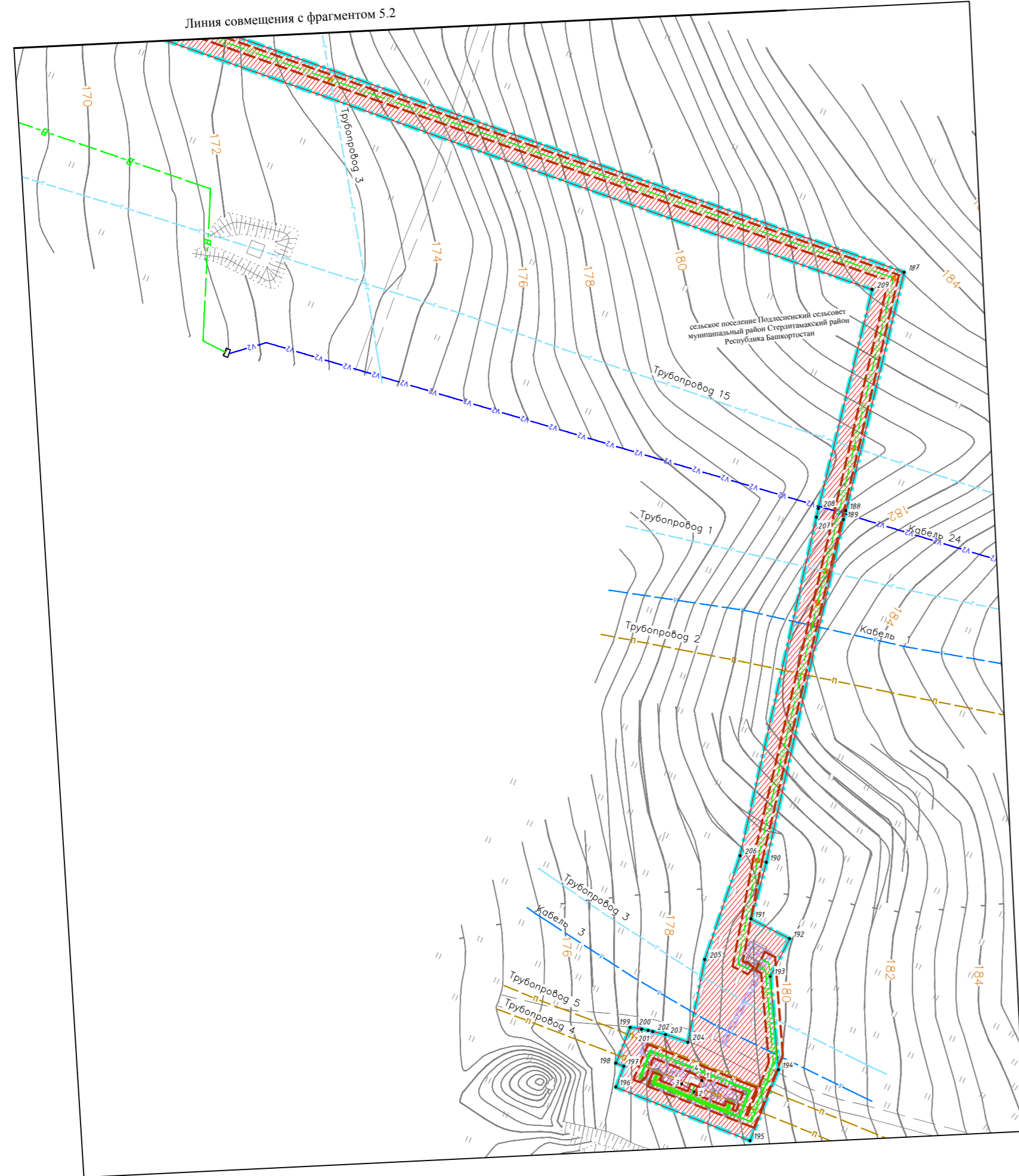


257-ТУР-2018/1-ППТ					
Документация по планировке территории (проект планировки и межевания территории) для размещения объекта трубопроводного транспорта федерального значения "Система телемеханизации МНПП "Салават-Уфа", участок "Салават-Черкассы" (0-120 км), 7 КП. Туймазинское НУ. Реконструкция"					
Изм.	Кол.ч.	Лист	№ док.	Подп.	Дата
Гл. инженер	Осипов				02.19
Проверил	Павлова				02.19
Разраб.	Казакова				02.19
Том 2. Основная часть проекта планировки территории. Графическая часть.				Стадия	Лист
Чертеж зон планируемого размещения линейных объектов				ПП	5
Масштаб 1:1000				Листов	9
ООО "НПП "АРШИН" г. Чебоксары					

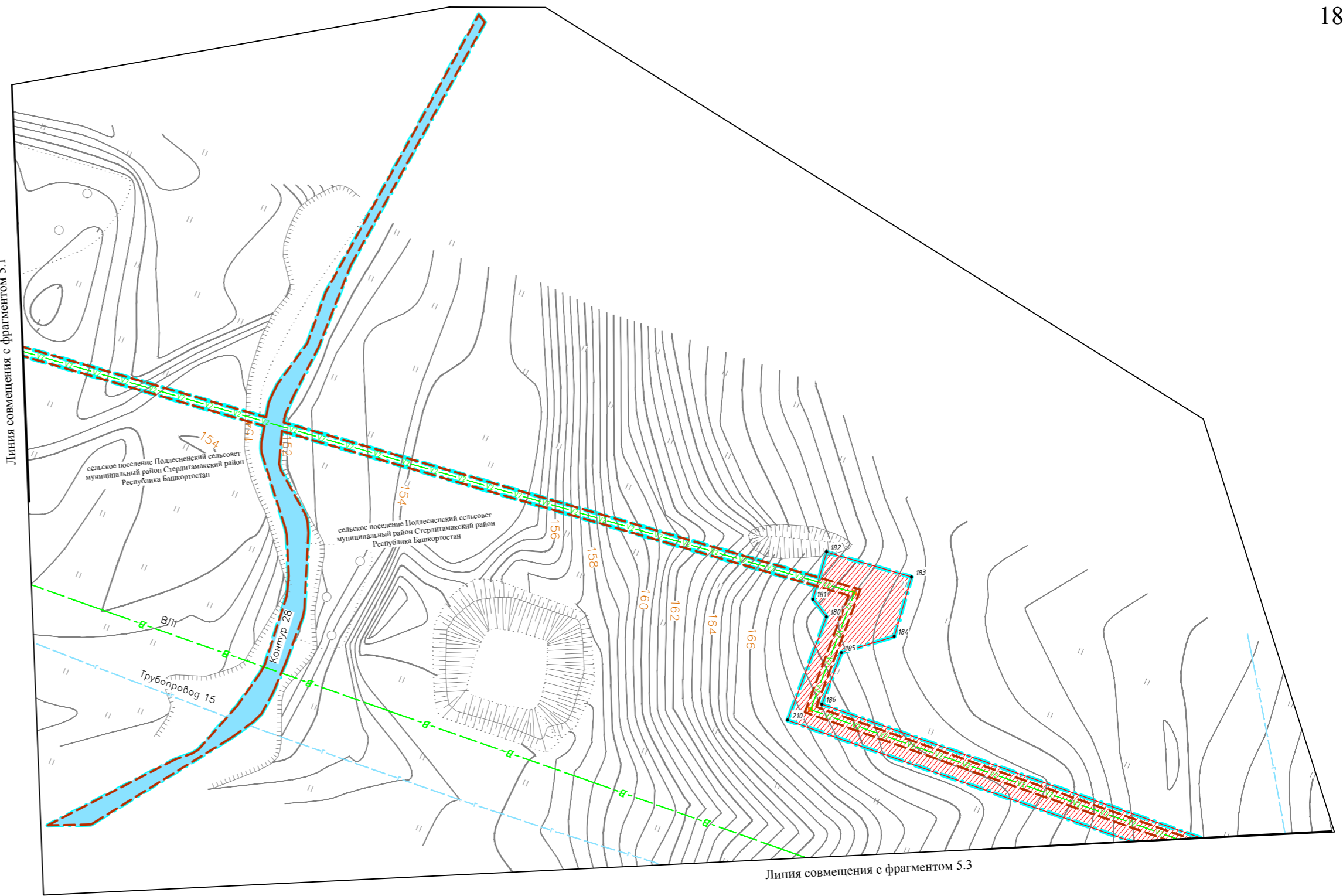
Имя, И.И. Подпись и дата

Имя, И.И. Взам. инв. N

фрагмент 4



Линия совмещения с фрагментом 5.1



Линия совмещения с фрагментом 5.3

УСЛОВНЫЕ ОБОЗНАЧЕНИЯ:

- граница территории, в отношении которой осуществляется подготовка проекта планировки
- водные объекты
- 50. характеристические точки границы зоны планируемого размещения объекта трубопроводного транспорта
- граница зоны планируемого размещения объекта трубопроводного транспорта федерального значения "Система телемеханизации МНПП "Салават-Уфа", участок "Салават-Черкассы" (0-120 км), 7 КП. Туймазинское НУ. Реконструкция"
- граница зоны планируемого размещения подземной дороги
- граница зоны планируемого размещения временных зданий и сооружений
- граница зоны опознавательных знаков
- граница зоны объектов системы телемеханизации
- Водовод
- Газопровод
- Нефтепродуктопровод
- Рассолопровод
- Кабель связи
- v1-v2-v2-v2 Электрокабель
- В- Воздушные линии связи
- v1-v2-v2-v2 Электрокабель
- Зоны с особыми условиями использования территории планируемые к установлению
- граница охранной зоны проектируемого электрокабеля

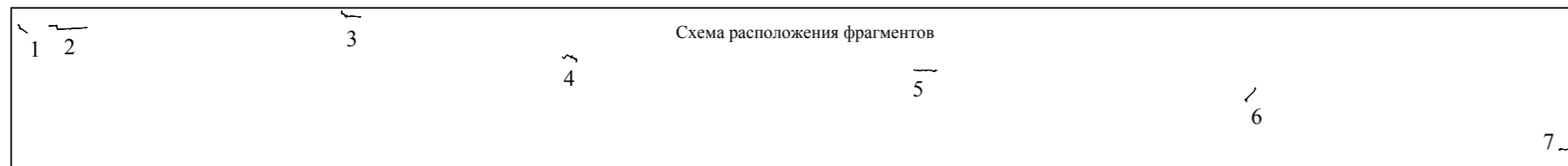
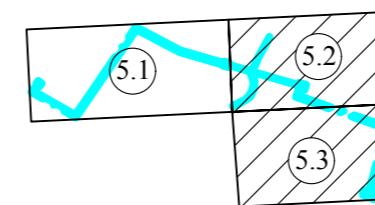


Схема расположения фрагмента 4

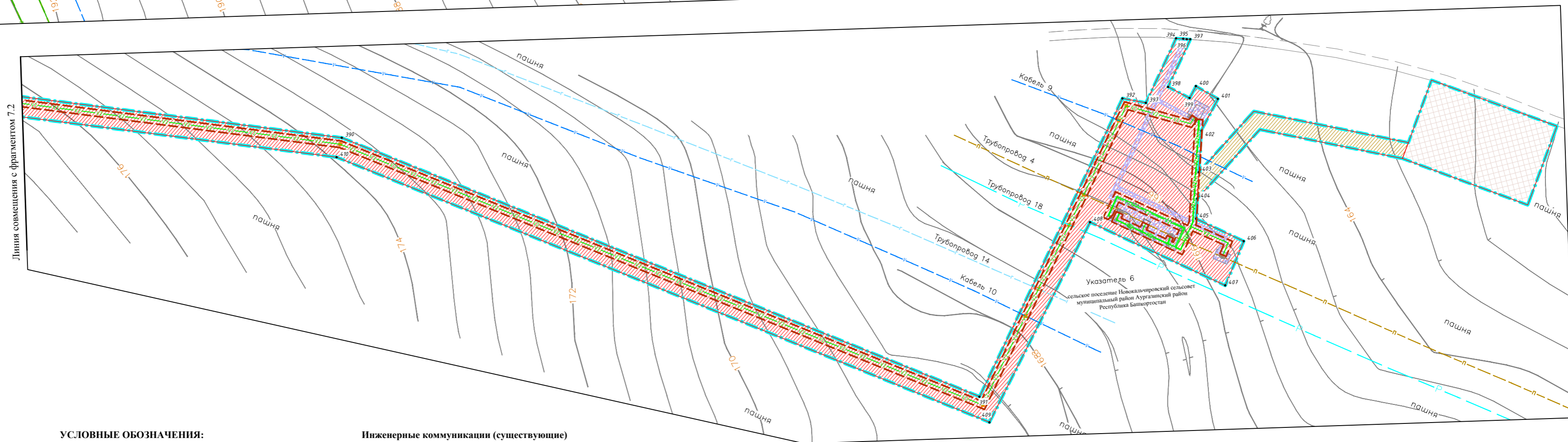
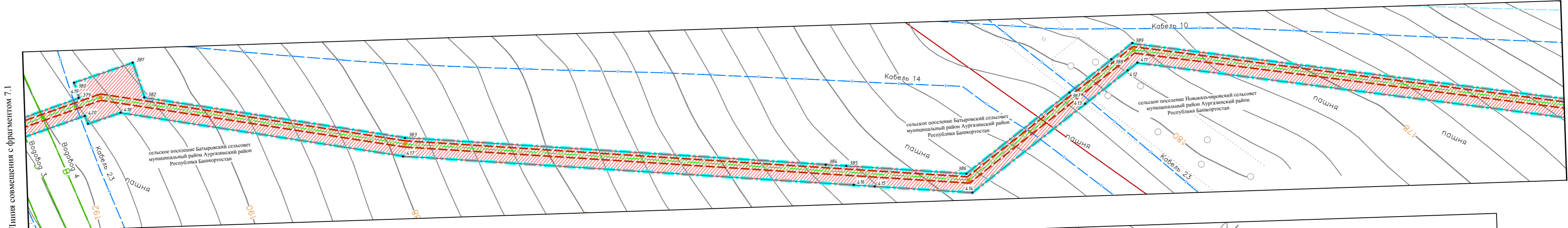
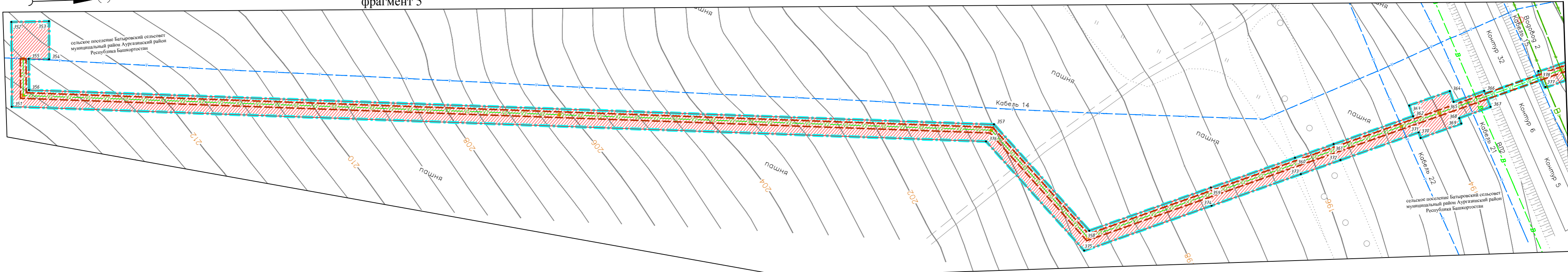


257-ТУР-2018/1-ППТ					
Документация по планировке территории (проект планировки и межевания территории) для размещения объекта трубопроводного транспорта федерального значения "Система телемеханизации МНПП "Салават-Уфа", участок "Салават-Черкассы" (0-120 км), 7 КП. Туймазинское НУ. Реконструкция"					
Изм.	Кол.ч.	Лист	№ док.	Подп.	Дата
Гл. инженер		Осипов		<i>[Signature]</i>	02.19
Проверил		Павлова		<i>[Signature]</i>	02.19
Разраб.		Казакова		<i>[Signature]</i>	02.19
Том 2. Основная часть проекта планировки территории. Графическая часть.				Стадия	Лист
Чертеж зон планируемого размещения линейных объектов				ПП	6
Масштаб 1:1000				Листов	9
				ООО "НПП "АРШИН" г. Чебоксары	

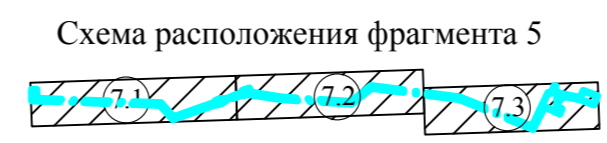
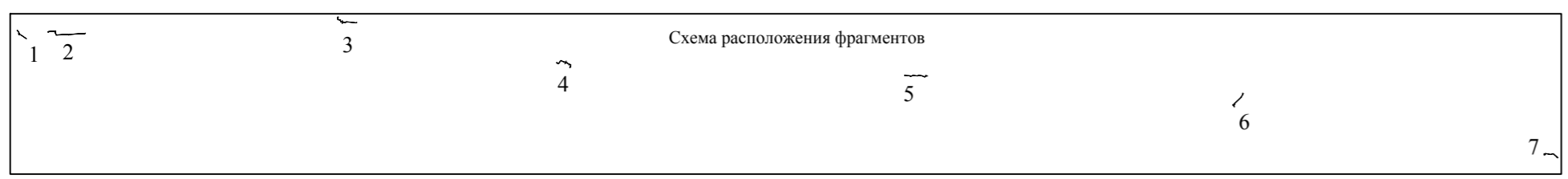
Взам. инв. N

Подпись и дата

Инв. N подл.



- УСЛОВНЫЕ ОБОЗНАЧЕНИЯ:**
- граница территории, в отношении которой осуществляется подготовка проекта планировки
 - водные объекты
 - характерные точки границы зоны планируемого размещения объекта трубопроводного транспорта
 - граница зоны планируемого размещения объекта трубопроводного транспорта федерального значения "Система телемеханизации МНПП "Салават-Уфа", участок "Салават-Черкасы" (0-120 км), 7 КП. Туймазинское НУ. Реконструкция"
 - граница зоны планируемого размещения подземной дороги
 - граница зоны планируемого размещения временных зданий и сооружений
 - граница зоны опознавательных знаков
 - граница зоны объектов системы телемеханизации
- Инженерные коммуникации (существующие)**
- Водовод
 - Газопровод
 - Нефтепродуктопровод
 - Рассолопровод
 - Кабель связи
 - Электрокабель
 - Воздушные линии связи
- Инженерные коммуникации (проектируемые)**
- Электрокабель
- Зоны с особыми условиями использования территории планируемые к установлению**
- граница охранной зоны проектируемого электрокабеля



257-ТУР-2018/1-ППТ				
Документация по планировке территории (проект планировки и межевания территории) для размещения объекта трубопроводного транспорта федерального значения "Система телемеханизации МНПП "Салават-Уфа", участок "Салават-Черкасы" (0-120 км), 7 КП. Туймазинское НУ. Реконструкция"				
Изм.	Кол.уч.	Лист	№ док.	Подп.
		Осипов		02.19
Гл. инженер		Павлова		02.19
Проверил		Казакова		02.19
Разраб.				
Том 2. Основная часть проекта планировки территории. Графическая часть.				
Чертеж зон планируемого размещения линейных объектов			Стадия	Лист
Масштаб 1:1000			ПП	7
ООО "НПП "АРШИН" г. Чебоксары			Листов	9

Инв. № подл. Подпись и дата. Взам. инв. №

фрагмент 6

Линия совмещения с фрагментом 8.2

Линия совмещения с фрагментом 8.3

УСЛОВНЫЕ ОБОЗНАЧЕНИЯ:

- граница территории, в отношении которой осуществляется подготовка проекта планировки
- водные объекты
- 50. --- характерные точки границы зоны планируемого размещения объекта трубопроводного транспорта
- граница зоны планируемого размещения объекта трубопроводного транспорта федерального значения "Система телемеханизации МНПП "Салават-Уфа", участок "Салават-Черкассы" (0-120 км), 7 КП, Туймазинское НУ. Реконструкция"
- граница зоны планируемого размещения подъездной дороги
- граница зоны планируемого размещения временных зданий и сооружений
- граница зоны опознавательных знаков
- граница зоны объектов системы телемеханизации

Инженерные коммуникации (существующие)

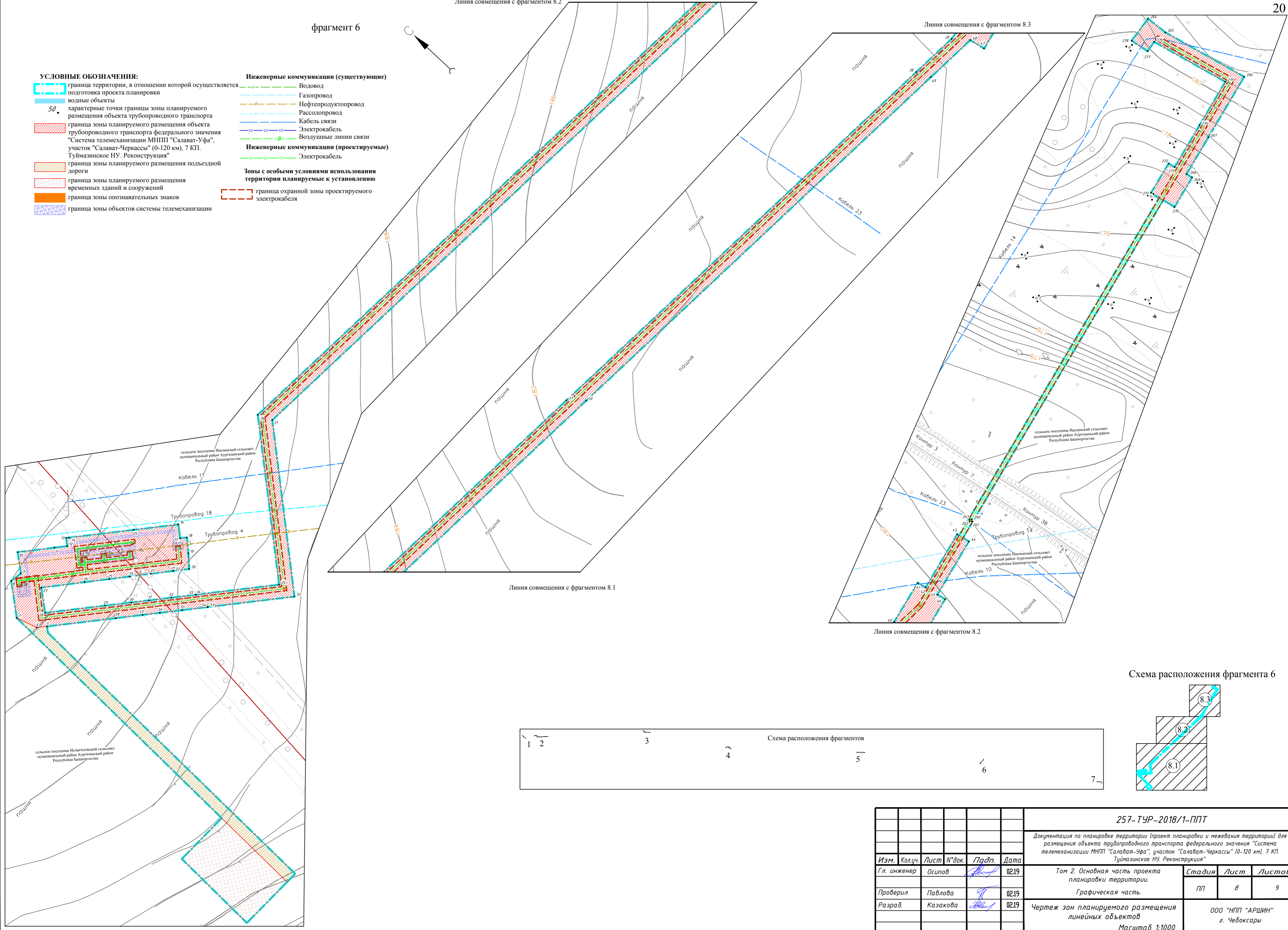
- Водовод
- Газопровод
- Нефтепродуктопровод
- Рассолопровод
- Кабель связи
- Электрокабель
- Воздушные линии связи

Инженерные коммуникации (проектируемые)

- Электрокабель

Зоны с особыми условиями использования территории планируемые к установлению

- граница охранной зоны проектируемого электрокабеля



Линия совмещения с фрагментом 8.1

Линия совмещения с фрагментом 8.2

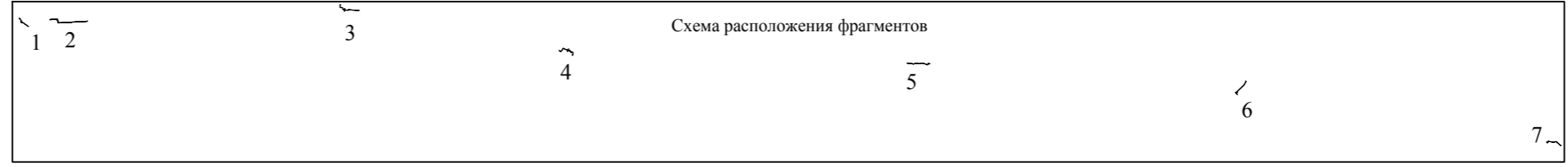
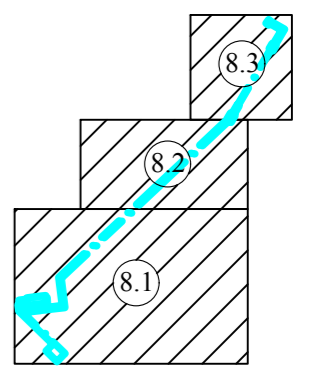


Схема расположения фрагмента 6



Имя, И.И.Ф. Подпись и дата

Имя, И.И.Ф. Подпись и дата

Имя, И.И.Ф. Подпись и дата

					257-ТУР-2018/1-ППТ				
					Документация по планировке территории (проект планировки и межевания территории) для размещения объекта трубопроводного транспорта федерального значения "Система телемеханизации МНПП "Салават-Уфа", участок "Салават-Черкассы" (0-120 км), 7 КП, Туймазинское НУ. Реконструкция"				
Изм.	Кол.ч.	Лист	№ док.	Подп.	Дата	Том 2. Основная часть проекта планировки территории. Графическая часть.	Стадия	Лист	Листов
							ПП	8	9
Проверил							ООО "НПП "АРШИН" г. Чебоксары		
Разраб.						Масштаб 1:1000			

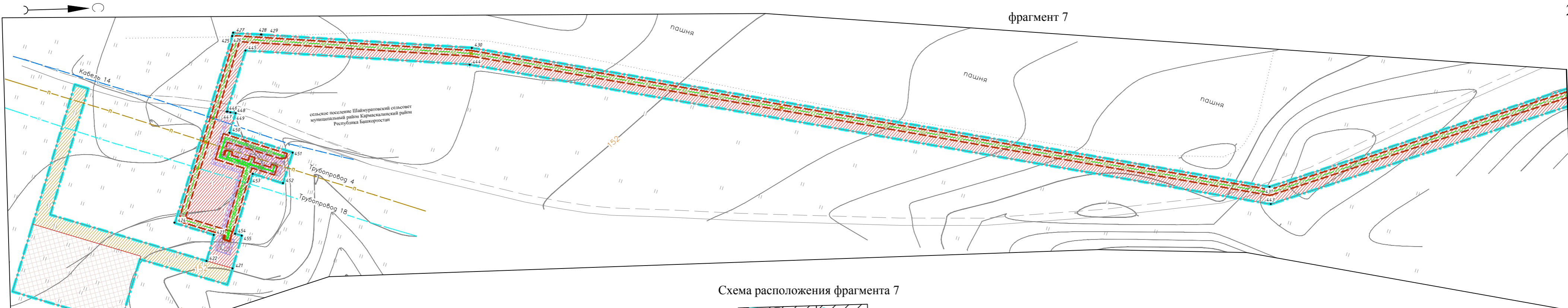
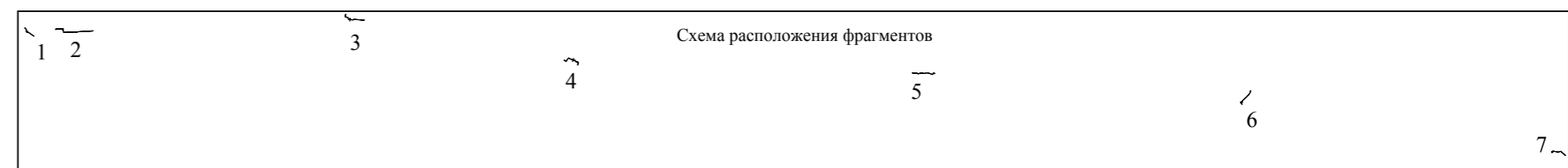
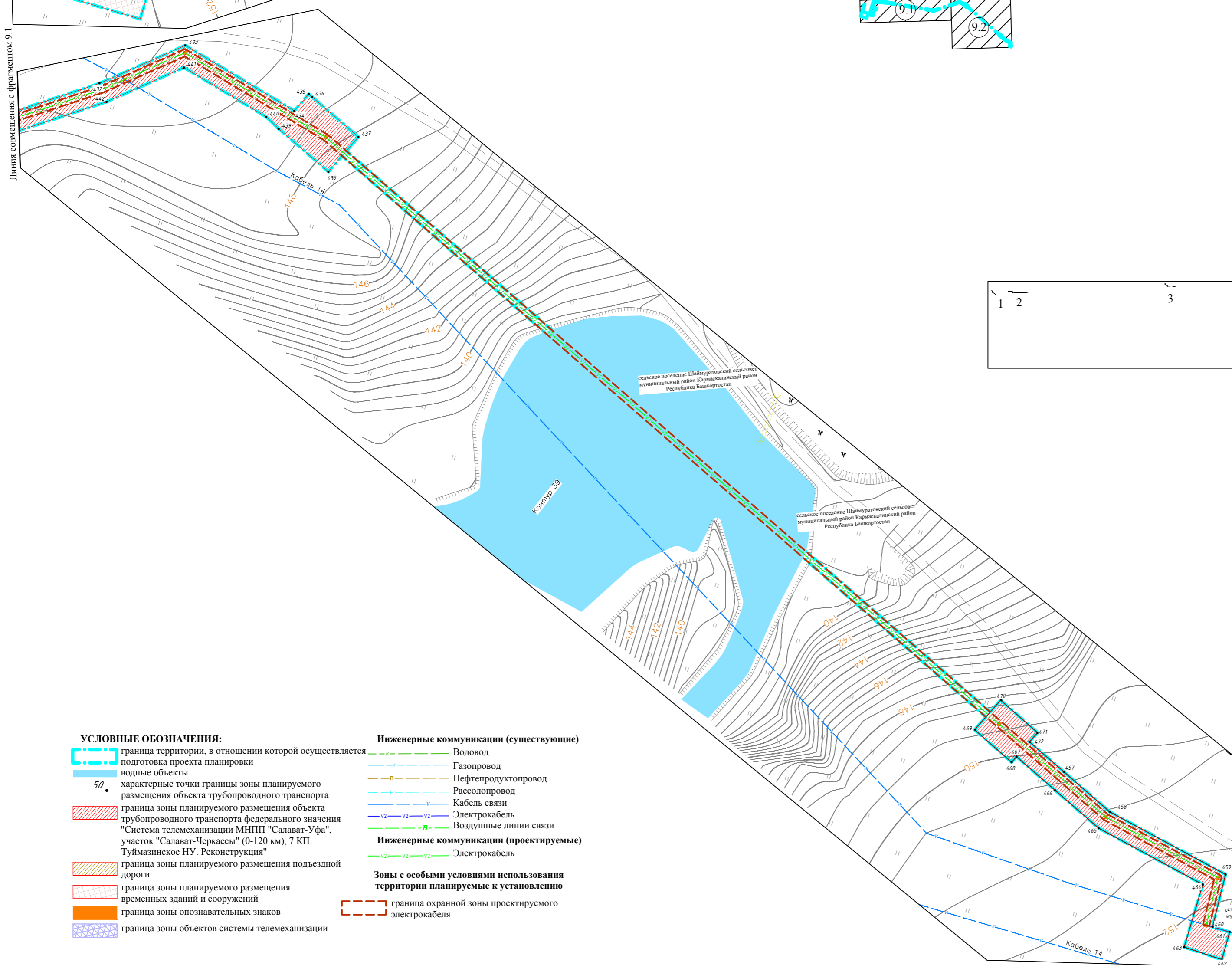
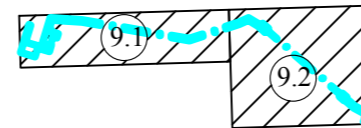


Схема расположения фрагмента 7



УСЛОВНЫЕ ОБОЗНАЧЕНИЯ:

- граница территории, в отношении которой осуществляется подготовка проекта планировки
- водные объекты
- характерные точки границы зоны планируемого размещения объекта трубопроводного транспорта
- граница зоны планируемого размещения объекта трубопроводного транспорта федерального значения "Система телемеханизации МНПП "Салават-Уфа", участок "Салават-Черкасы" (0-120 км), 7 КП. Туймазинское НУ. Реконструкция"
- граница зоны планируемого размещения подъездной дороги
- граница зоны планируемого размещения временных зданий и сооружений
- граница зоны опознавательных знаков
- граница зоны объектов системы телемеханизации

Инженерные коммуникации (существующие)

- Водовод
- Газопровод
- Нефтепродуктопровод
- Рассолопровод
- Кабель связи
- Электрокабель
- Воздушные линии связи

Инженерные коммуникации (проектируемые)

- Электрокабель

Зоны с особыми условиями использования территории планируемые к установлению

- граница охранной зоны проектируемого электрокабеля

257-ТУР-2018/1-ППТ				
Документация по планировке территории (проект планировки и межевания территории) для размещения объекта трубопроводного транспорта федерального значения "Система телемеханизации МНПП "Салават-Уфа", участок "Салават-Черкасы" (0-120 км), 7 КП. Туймазинское НУ. Реконструкция"				
Изм.	Кол.ч.	Лист	№ док.	Подп.
Гл. инженер	Осипов	9	02.19	
Проверил	Павлова	9	02.19	
Разраб.	Казакова	9	02.19	
Том 2. Основная часть проекта планировки территории. Графическая часть.				
Чертеж зон планируемого размещения линейных объектов				
Масштаб 1:1000				
ООО "НПП "АРШИН" г. Чебоксары			Лист	Листов
			ПП	9

Имя, И.И.Ф., Подпись и дата, Инв. №, Вид, И.И.Ф.