



**Общество с ограниченной ответственностью
«Научно-производственное предприятие «АРШИН»**

428022, Чувашская Республика, г.Чебоксары, ул.50 лет Октября, д.19
Тел/факс: (8352) 57-06-51, 57-07-72, e-mail: ooo-arshin@mail.ru



ДОКУМЕНТАЦИЯ ПО ПЛАНИРОВКЕ ТЕРРИТОРИИ (проект планировки и межевания территории)

**для размещения объекта трубопроводного транспорта федерального
значения «Система телемеханизации МНПП "Салават-Уфа", участок
"Салават-Черкассы" (0-120 км), 7 КП. Туймазинское НУ.
Реконструкция»**

(Наименование объекта в соответствии с Приказом АО «Транснефть-Урал»
от 26.03.2018 г. №368)

Титул объекта:

**Система телемеханизации МНПП "Салават-Уфа", участок
"Салават-Черкассы" (0-120 км), 7 КП. Туймазинское НУ.
Реконструкция**

**ТОМ 2
ОСНОВНАЯ ЧАСТЬ ПРОЕКТА ПЛАНИРОВКИ ТЕРРИТОРИИ.**

Графическая часть.

257-ТУР-2018/1-ППТ

Чебоксары, 2019



Общество с ограниченной ответственностью
«Научно-производственное предприятие «АРШИН»

428022, Чувашская Республика, г.Чебоксары, ул.50 лет Октября, д.19
Тел/факс: (8352) 57-06-51, 57-07-72, e-mail: ooo-arshin@mail.ru



Утверждено
приказом Минэнерго России
от «___» _____ 201_ г. №___

**Заказчик - Акционерное общество «Транснефть – Урал»
(АО «Транснефть – Урал»)**

**ДОКУМЕНТАЦИЯ ПО ПЛАНИРОВКЕ ТЕРРИТОРИИ
(проект планировки и межевания территории)**

**для размещения объекта трубопроводного транспорта федерального
значения «Система телемеханизации МНПП "Салават-Уфа", участок
"Салават-Черкассы" (0-120 км), 7 КП. Туймазинское НУ.
Реконструкция»**

(Наименование объекта в соответствии с Приказом АО «Транснефть-Урал»
от 26.03.2018 г. №368)

Титул объекта:

**Система телемеханизации МНПП "Салават-Уфа", участок
"Салават-Черкассы" (0-120 км), 7 КП. Туймазинское НУ.
Реконструкция**

**ТОМ 2
ОСНОВНАЯ ЧАСТЬ ПРОЕКТА ПЛАНИРОВКИ ТЕРРИТОРИИ.**

Графическая часть.

257-ТУР-2018/1-ППТ

Директор ООО «НПП «АРШИН»

Д.Н. Мартыненко

Руководитель проекта

В.А. Осипов



Чебоксары, 2019

СОГЛАСОВАНО		
Взам. Инв. №		
Подп. и дата		
Инв. № подл.		

СОСТАВ ПРОЕКТА

Документация по планировке территории для размещения объекта трубопроводного транспорта «Система телемеханизации МНПП "Салават-Уфа", участок "Салават-Черкассы" (0-120 км), 7 КП. Туймазинское НУ. Реконструкция» разработана в составе:

Том 1. ОСНОВНАЯ ЧАСТЬ ПРОЕКТА ПЛАНИРОВКИ ТЕРРИТОРИИ. ПОЛОЖЕНИЕ О РАЗМЕЩЕНИИ ОБЪЕКТА ТРУБОПРОВОДНОГО ТРАНСПОРТА.

Том 2. ОСНОВНАЯ ЧАСТЬ ПРОЕКТА ПЛАНИРОВКИ ТЕРРИТОРИИ. ГРАФИЧЕСКАЯ ЧАСТЬ.

№ п/п	Наименование	Лист	Масштаб
1	Чертеж красных линий	4-12	1:1000
2	Чертеж границ зон планируемого размещения линейных объектов	13-21	1:1000

Том 3. МАТЕРИАЛЫ ПО ОБОСНОВАНИЮ ПРОЕКТА ПЛАНИРОВКИ ТЕРРИТОРИИ. ПОЯСНИТЕЛЬНАЯ ЗАПИСКА.

Том 4. МАТЕРИАЛЫ ПО ОБОСНОВАНИЮ ПРОЕКТА ПЛАНИРОВКИ ТЕРРИТОРИИ. ГРАФИЧЕСКАЯ ЧАСТЬ.

№ п/п	Наименование	Лист	Масштаб
1	Схема расположения элементов планировочной структуры	4-6	—
2	Схема использования территории в период подготовки проекта планировки территории	7-15	1:1000
3	Схема границ зон с особыми условиями использования территории	16-24 25-27	1:1000 —
4	Схема границ территорий, подверженных риску возникновения чрезвычайных ситуаций природного и техногенного характера	28-30	—
5	Схема конструктивных и планировочных решений	31-39	1:1000

Том 5. ОСНОВНАЯ ЧАСТЬ ПРОЕКТА МЕЖЕВАНИЯ ТЕРРИТОРИИ. ТЕКСТОВАЯ ЧАСТЬ.

Том 6. ОСНОВНАЯ ЧАСТЬ ПРОЕКТА МЕЖЕВАНИЯ ТЕРРИТОРИИ. ЧЕРТЕЖИ МЕЖЕВАНИЯ ТЕРРИТОРИИ.

№ п/п	Наименование	Лист	Масштаб
1	Чертежи межевания территории	4 – 13	1:1000

Том 7. МАТЕРИАЛЫ ПО ОБОСНОВАНИЮ ПРОЕКТА МЕЖЕВАНИЯ ТЕРРИТОРИИ.

№ п/п	Наименование	Лист	Масштаб
1	Границы существующих земельных участков	4-12	1:1000
2	Границы зон с особыми условиями использования территорий	13-21 22-24	1:1000 —
3	Местоположение существующих объектов капитального строительства	25-33	1:1000

257-ТУР-2018/1-ППТ

Изм.	Кол.уч.	Лист	№док.	Подп.	Дата

Состав проекта

Стадия	Лист	Листов
П	1	1

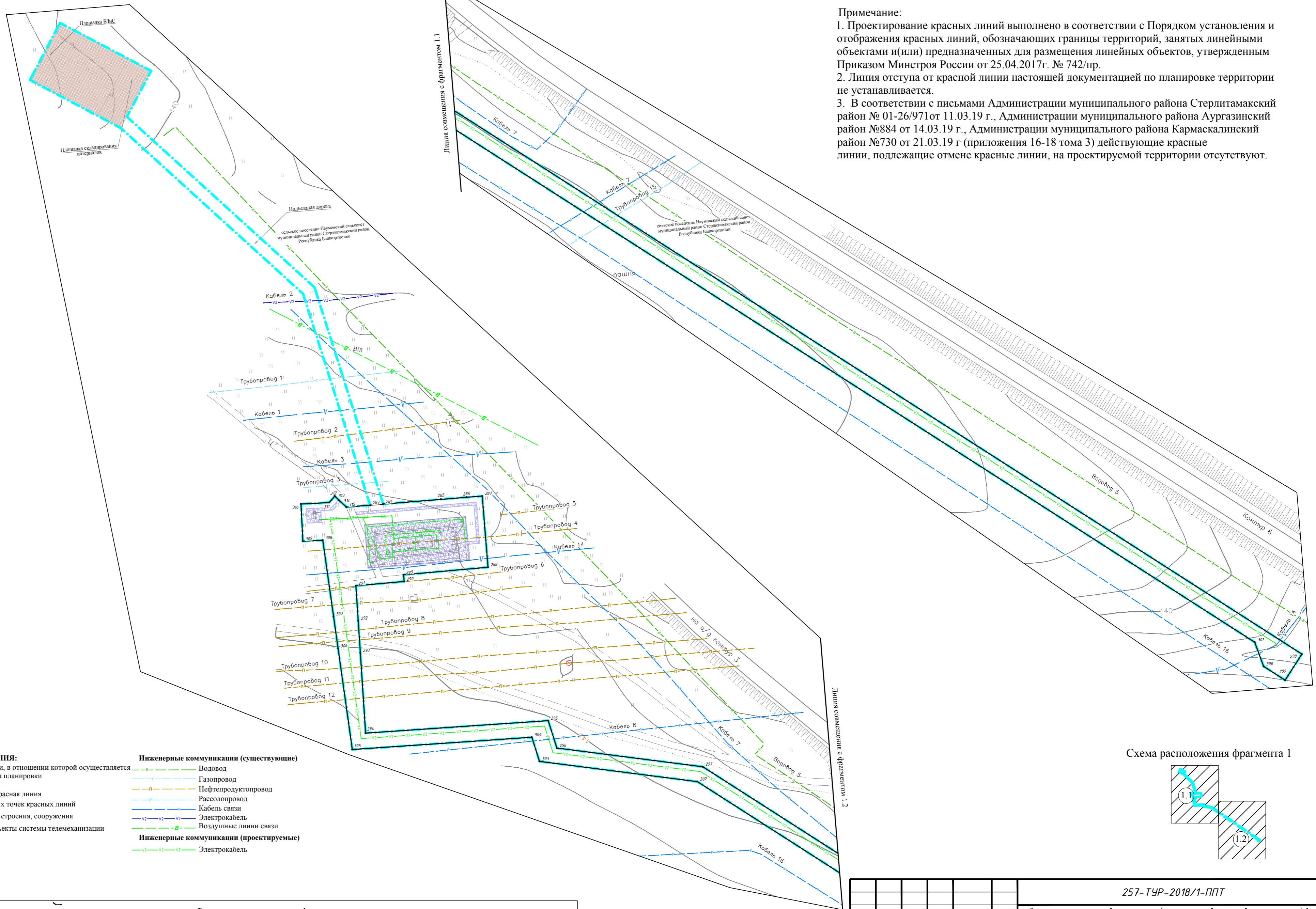
ООО «НПП «АРШИН»

Взам. Инв. №

Подп. и дата

Инв. № подл.

фрагмент 1



Примечание:
 1. Проектирование красных линий выполнено в соответствии с Порядком установления и отображения красных линий, обозначающих границы территорий, занятых линейными объектами и(или) предназначенных для размещения линейных объектов, утвержденным Приказом Минстроя России от 25.04.2017г. № 742/пр.
 2. Линия отступа от красной линии настоящей документацией по планировке территории не устанавливается.
 3. В соответствии с письмами Администрации муниципального района Стерлитамакский район № 01-26/971 от 11.03.19 г., Администрации муниципального района Аургазинский район №884 от 14.03.19 г., Администрации муниципального района Кармаскалинский район №730 от 21.03.19 г (приложения 16-18 тома 3) действующие красные линии, подлежащие отмене красные линии, на проектируемой территории отсутствуют.

- УСЛОВНЫЕ ОБОЗНАЧЕНИЯ:**
- граница территории, в отношении которой осуществляется подготовка проекта планировки
 - водные объекты
 - устанавливаемая красная линия
 - 50. --- номера характерных точек красных линий
 - временные здания, строения, сооружения
 - проектируемые объекты системы телемеханизации
- Инженерные коммуникации (существующие)**
- Водовод
 - Газопровод
 - Нефтепродуктопровод
 - Расслопровод
 - Кабель связи
 - Электрокабель
 - Воздушные линии связи
- Инженерные коммуникации (проектируемые)**
- Электрокабель

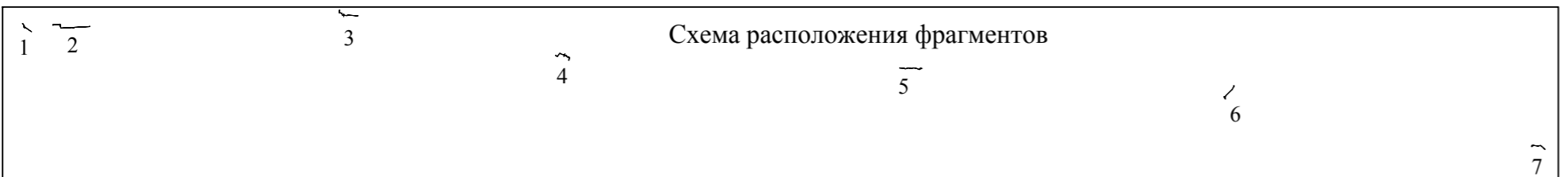
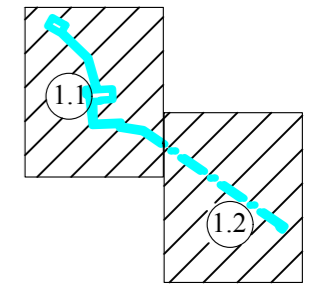
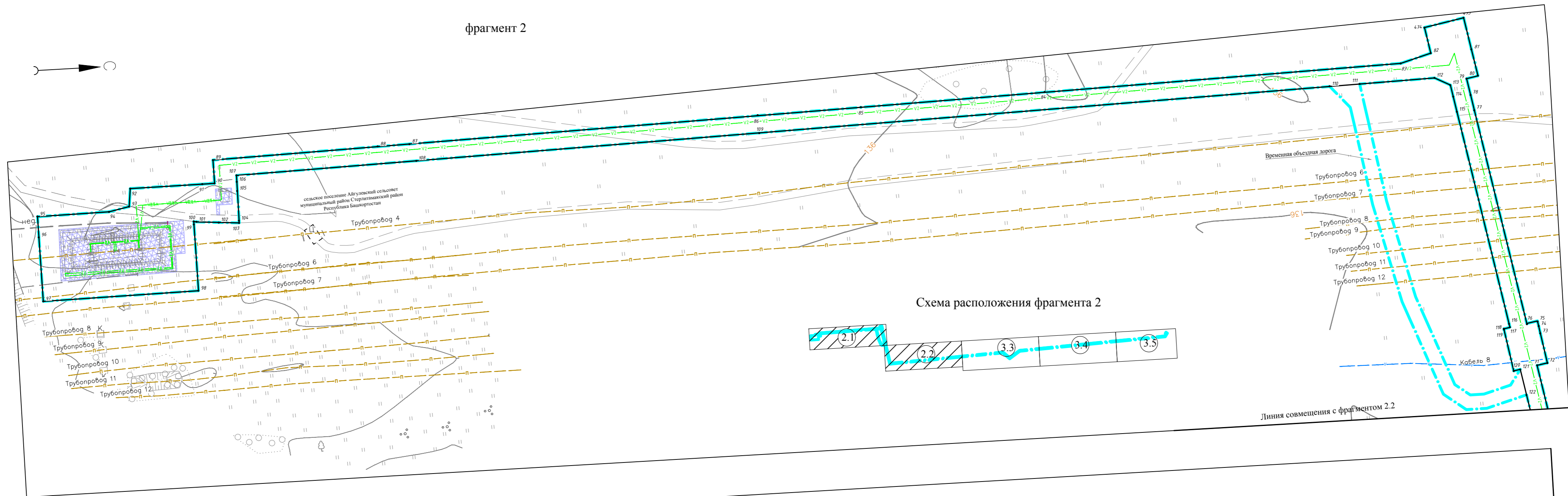


Схема расположения фрагмента 1



					257-ТУР-2018/1-ППТ				
					Документация по планировке территории (проект планировки и межевания территории) для размещения объекта трубопроводного транспорта федерального значения "система телемеханизации МНПП "Салават-Уфа", участок "Салават-Черкасы" (0-120 км), 7 КП, Туймазинское НЧ. Реконструкция"				
Изм.	Кол.ч.	Лист	№ док.	Подп.	Дата	Том 2. Основная часть проекта планировки территории. Графическая часть.	Стадия	Лист	Листов
							ПП	1	9
Проверил		Павлова			02.19				
Разраб.		Казакова			02.19	Чертеж красных линий			
						Масштаб 1:1000		ООО "НПП "АРШИН" г. Чебоксары	

Инв. N подл. Подпись и дата. Взам. инв. N



Линия совмещения с фрагментом 2.2

Линия совмещения с фрагментом 2.1

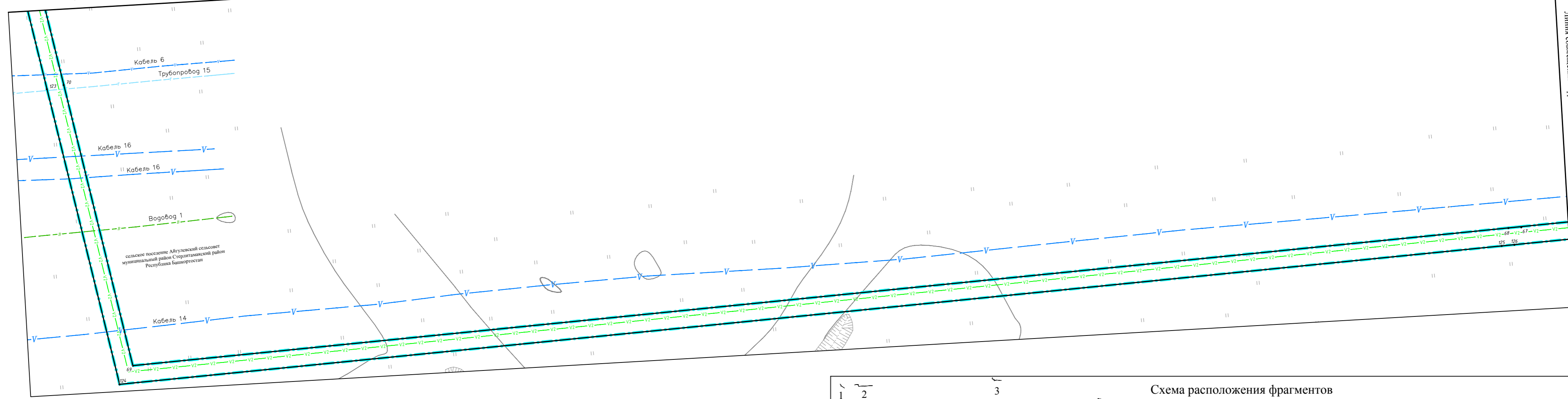


Схема расположения фрагментов

Изм. N подл. Подпись и дата. Взам. инв. N

- УСЛОВНЫЕ ОБОЗНАЧЕНИЯ:**
- граница территории, в отношении которой осуществляется подготовка проекта планировки
 - водные объекты
 - устанавливаемая красная линия
 - номера характерных точек красных линий
 - временные здания, строения, сооружения
 - проектируемые объекты системы телемеханизации

- Инженерные коммуникации (существующие)**
- Водовод
 - Газопровод
 - Нефтепродуктопровод
 - Рассолопровод
 - Кабель связи
 - Электрокабель
 - Воздушные линии связи
- Инженерные коммуникации (проектируемые)**
- Электрокабель

257-ТУР-2018/1-ППТ						
Документация по планировке территории (проект планировки и межевания территории) для размещения объекта трубопроводного транспорта федерального значения "Система телемеханизации МНПП "Салават-Уфа", участок "Салават-Черкаassy" (0-120 км), 7 КП, Тулмизинское НЧ. Реконструкция"						
Изм.	Кол.уч.	Лист	№ док.	Подп.	Дата	
Гл. инженер	Осипов				02.19	
Проверил	Павлова				02.19	
Разраб.	Казакова				02.19	
Том 2. Основная часть проекта планировки территории. Графическая часть.				Стадия	Лист	Листов
Чертеж красных линий				ПП	2	9
Масштаб 1:1000				ООО "НПП "АРШИН" г. Чебоксары		

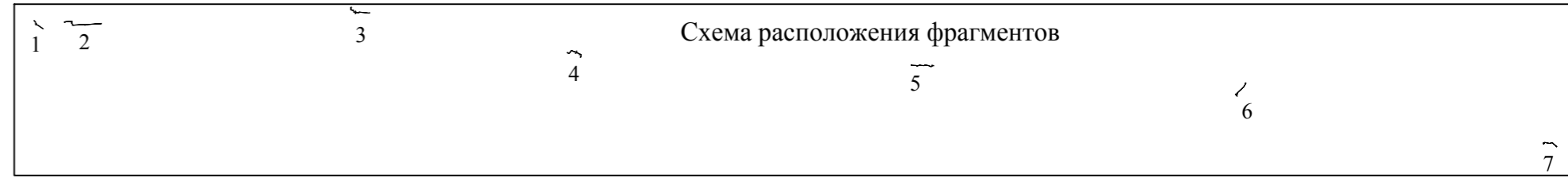
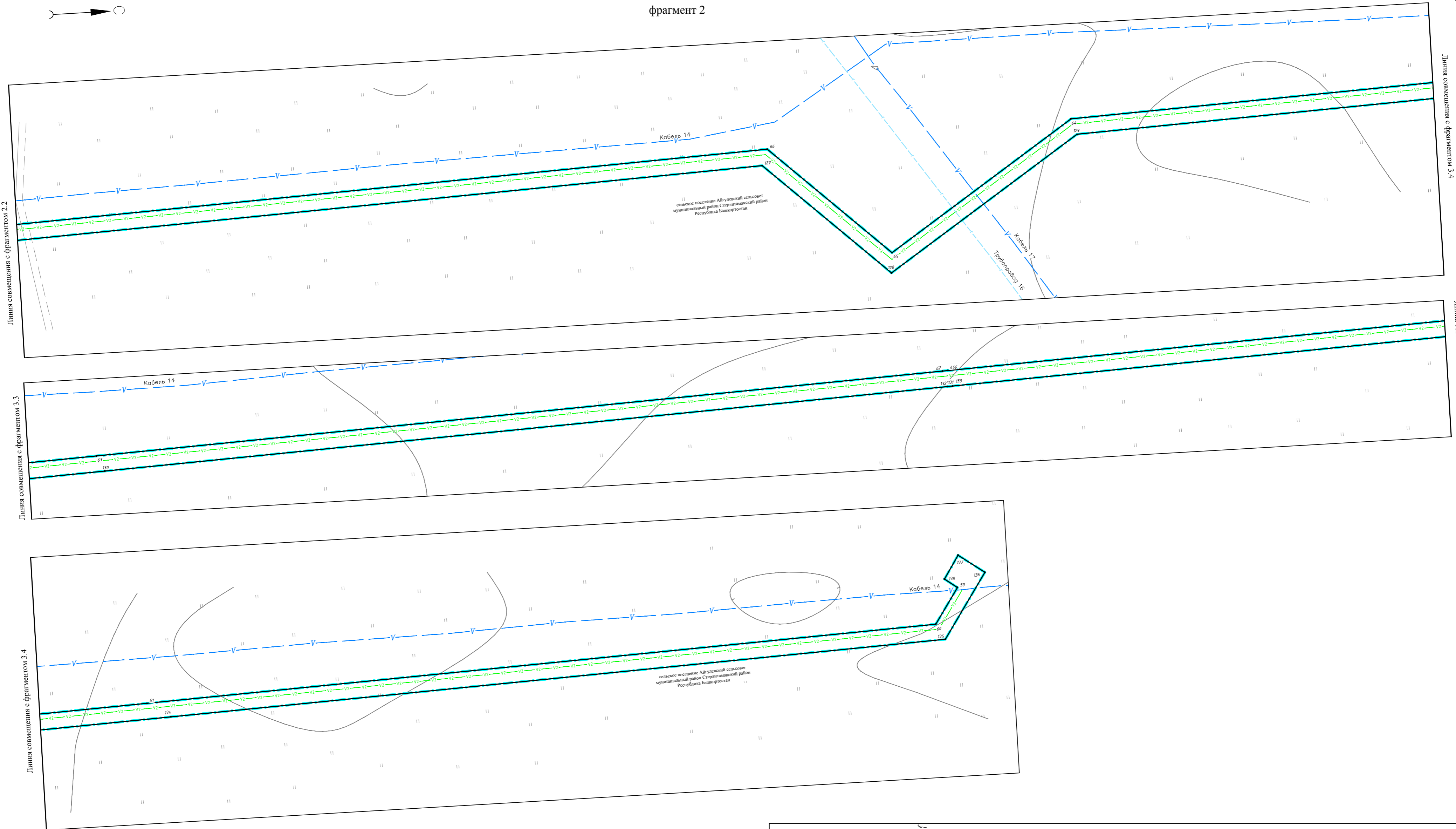
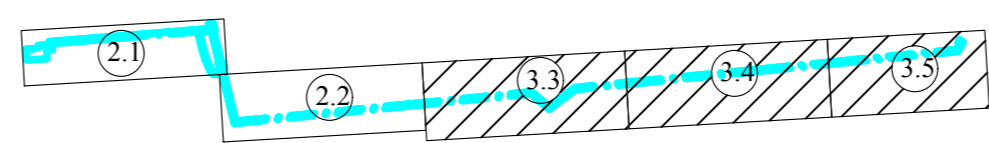


Схема расположения фрагмента 2



Инв. N подл. Подпись и дата. Взам. инв. N

- УСЛОВНЫЕ ОБОЗНАЧЕНИЯ:**
- граница территории, в отношении которой осуществляется подготовка проекта планировки
 - водные объекты
 - устанавливаемая красная линия
 - 50. номера характерных точек красных линий
 - временные здания, строения, сооружения
 - проектируемые объекты системы телемеханизации
- Инженерные коммуникации (существующие)**
- Водовод
 - Газопровод
 - Нефтепродуктопровод
 - Рассолопровод
 - Кабель связи
 - Электрокабель
 - Воздушные линии связи
- Инженерные коммуникации (проектируемые)**
- Электрокабель

257-ТУР-2018/1-ППТ				
Документация по планировке территории (проект планировки и межевания территории) для размещения объекта трубопроводного транспорта федерального значения "Система телемеханизации МНПП "Салават-Уфа", участок "Салават-Черкассы" (0-120 км), 7 КП, Тулмизинское НЧ. Реконструкция"				
Изм.	Кол.ч.	Лист	№ док.	Подп.
		Осипов		
Гл. инженер				02.19
Проверил	Павлова			02.19
Разраб.	Казакова			02.19
Том 2. Основная часть проекта планировки территории.				
Графическая часть.				
Чертеж красных линий				
Масштаб 1:1000				
Стадия	Лист	Листов		
ПП	3	9		
ООО "НПП "АРШИН" г. Чебоксары				

фрагмент 3

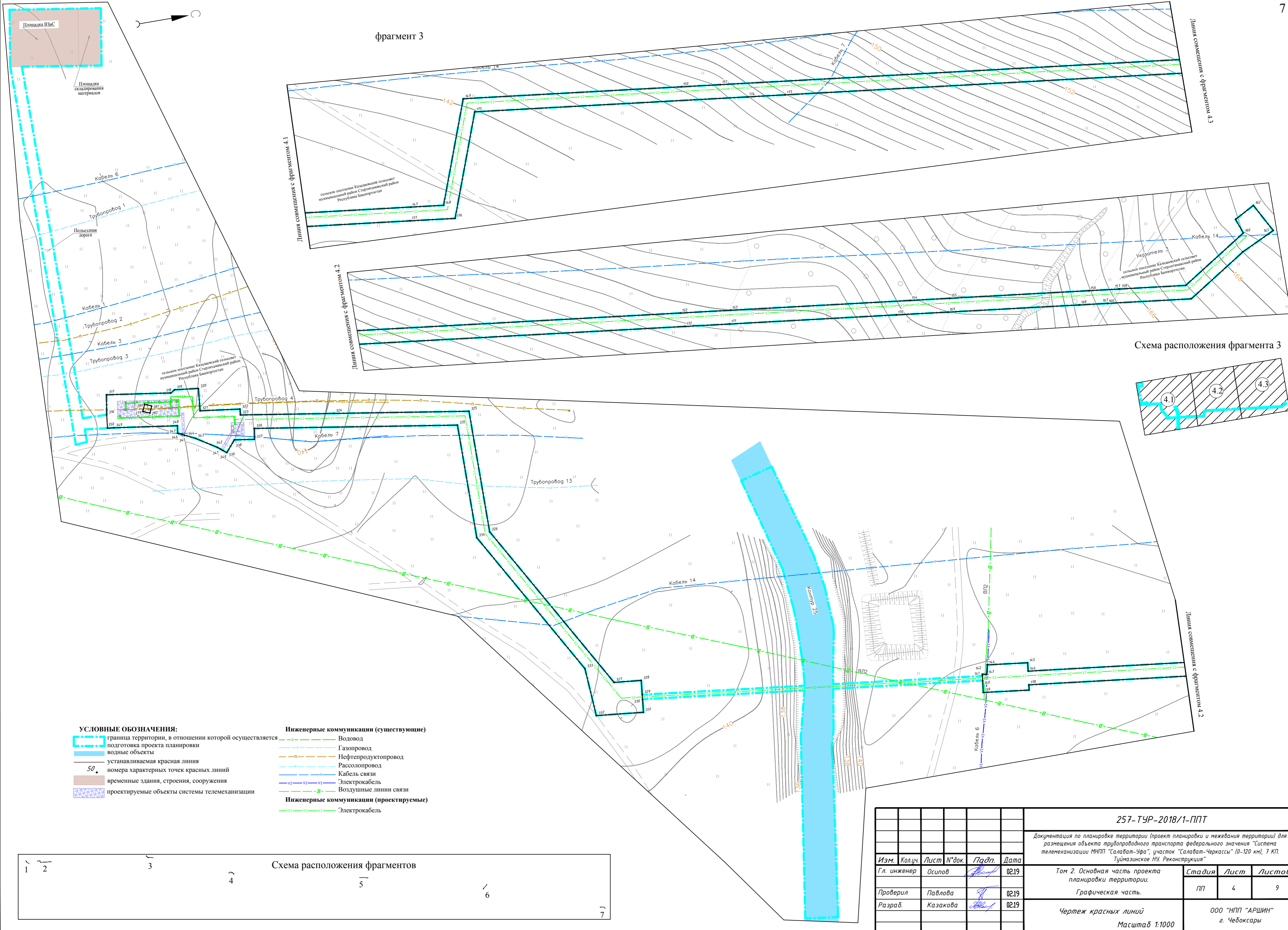
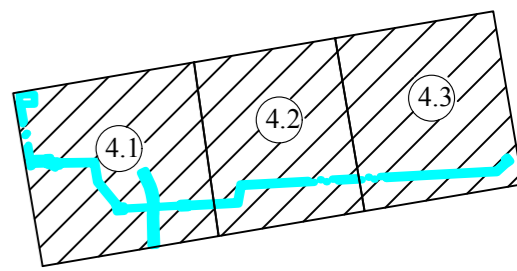
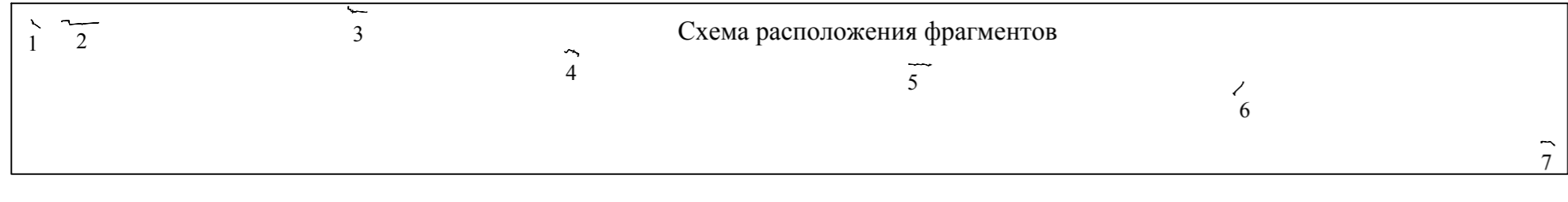


Схема расположения фрагмента 3



- УСЛОВНЫЕ ОБОЗНАЧЕНИЯ:**
- граница территории, в отношении которой осуществляется подготовка проекта планировки
 - водные объекты
 - устанавливаемая красная линия
 - 50 — номера характерных точек красных линий
 - временные здания, строения, сооружения
 - проектируемые объекты системы телемеханизации
- Инженерные коммуникации (существующие)**
- Водовод
 - Газопровод
 - Нефтепродуктопровод
 - Рассолопровод
 - Кабель связи
 - Электрокабель
 - Воздушные линии связи
- Инженерные коммуникации (проектируемые)**
- Электрокабель

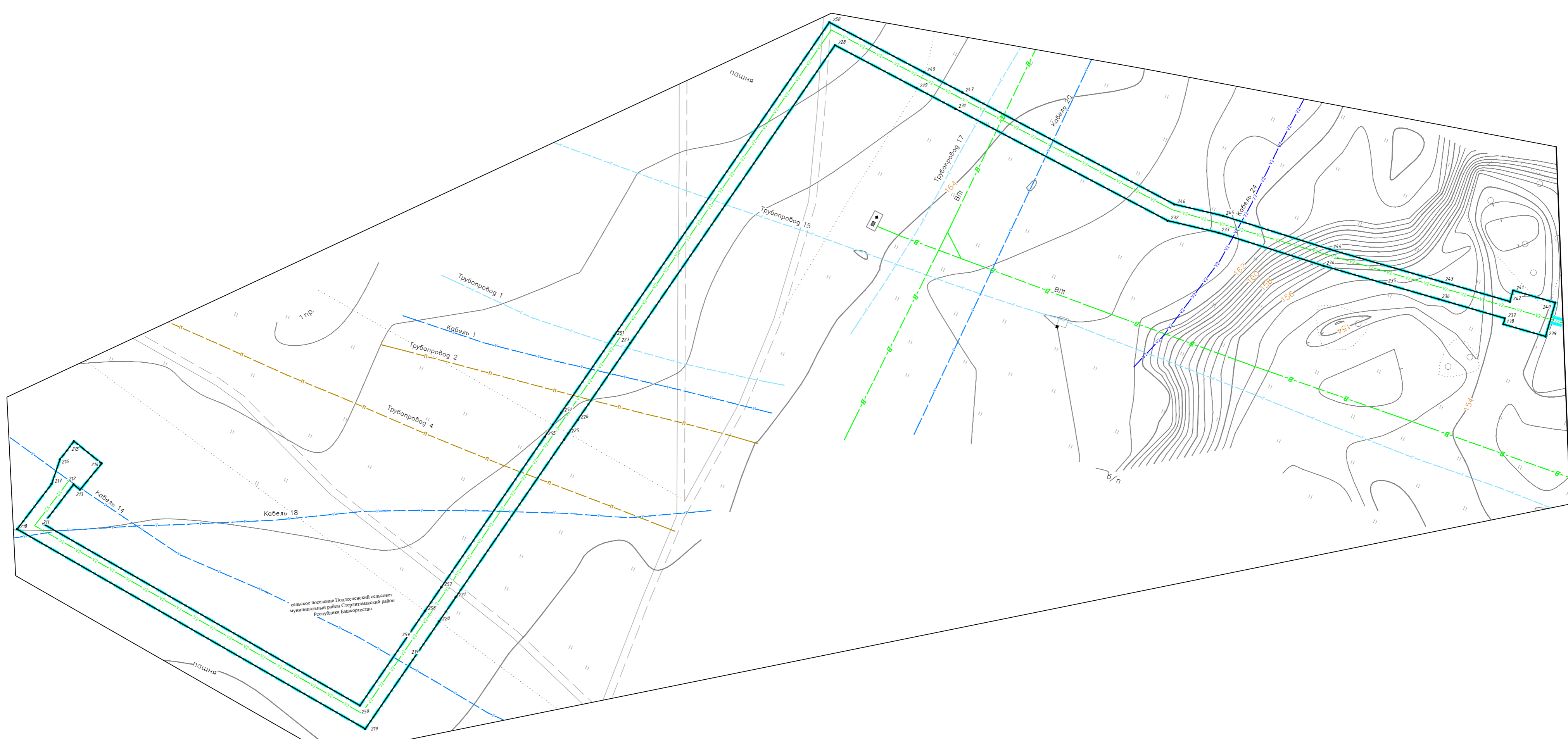
Схема расположения фрагментов



257-ТУР-2018/1-ППТ				
Документация по планировке территории (проект планировки и межевания территории) для размещения объекта трубопроводного транспорта федерального значения "Система телемеханизации МНПП "Салават-Уфа", участок "Салават-Черкаassy" (0-120 км), 7 КП, Туимазинское НЧ. Реконструкция"				
Изм.	Кол.ч.	Лист	№ док.	Падп.
Гл. инженер	Осипов			02.19
Проверил	Павлова			02.19
Разраб.	Казакова			02.19
Том 2. Основная часть проекта планировки территории.			Стадия	Лист
Графическая часть.			ПП	4
Чертеж красных линий			000 "НПП "АРШИН" г. Чебоксары	
Масштаб 1:1000				

Имя, И.И.И. Подпись и дата. Взам. инв. N

фрагмент 4



Линия совмещения с фрагментом 5.2

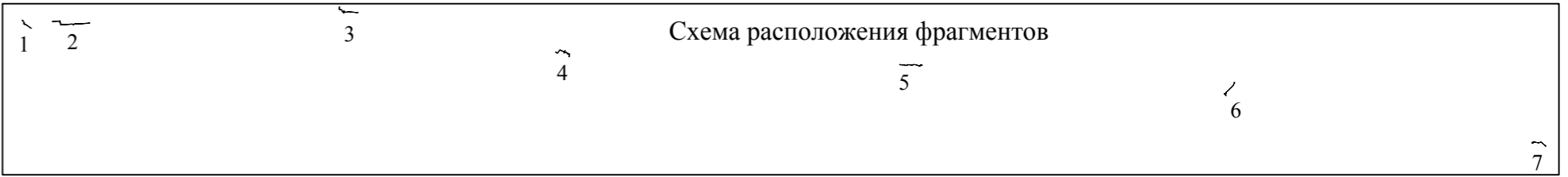
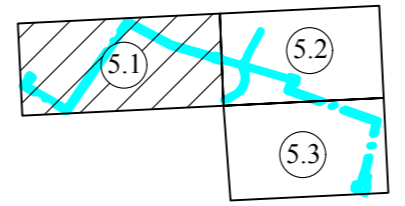


Схема расположения фрагмента 4



- УСЛОВНЫЕ ОБОЗНАЧЕНИЯ:**
- граница территории, в отношении которой осуществляется подготовка проекта планировки
 - водные объекты
 - устанавливаемая красная линия
 - 50. номера характерных точек красных линий
 - временные здания, строения, сооружения
 - проектируемые объекты системы телемеханизации
- Инженерные коммуникации (существующие)**
- Водовод
 - Газопровод
 - Нефтепродуктопровод
 - Рассолопровод
 - Кабель связи
 - Электрокабель
 - Воздушные линии связи
- Инженерные коммуникации (проектируемые)**
- Электрокабель

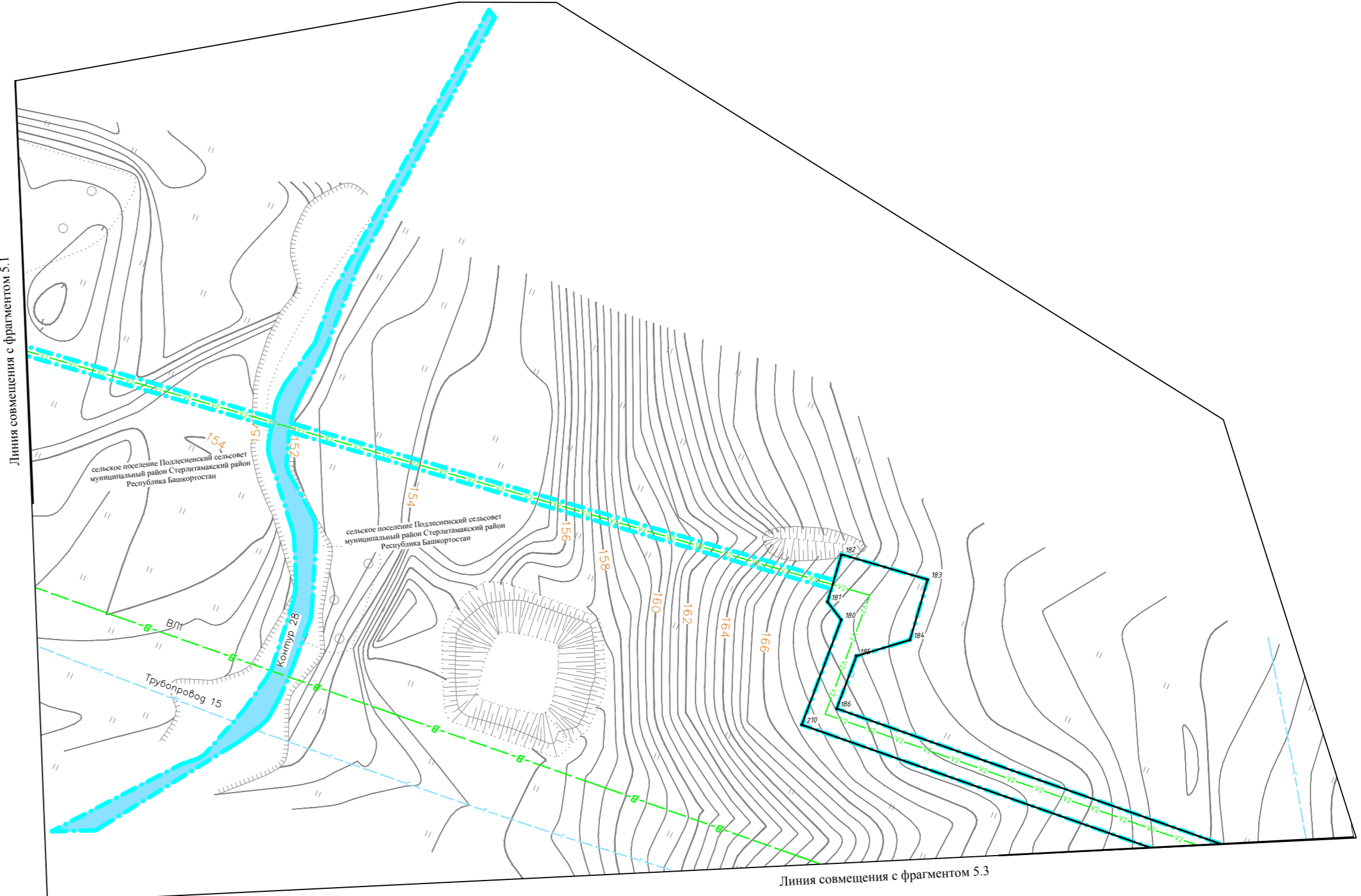
257-ТУР-2018/1-ППТ				
<small>Документация по планировке территории (проект планировки и межевания территории) для размещения объекта трубопроводного транспорта федерального значения "Система телемеханизации МНПП "Салават-Уфа", участок "Салават-Черкаassy" (0-120 км), 7 КП, Туймазинское НЧ. Реконструкция"</small>				
Изм.	Кол.уч.	Лист	№ док.	Падп.
		Осипов		02.19
Гл. инженер				
Проверил	Павлова			02.19
Разраб.	Казакова			02.19
Том 2. Основная часть проекта планировки территории. Графическая часть.			Стадия	Лист
			ПП	5
Чертеж красных линий Масштаб 1:1000			Листов 9	
			ООО "НПП "АРШИН" г. Чебоксары	

Взам. инв. N
Инв. N подл.
Подпись и дата

фрагмент 4

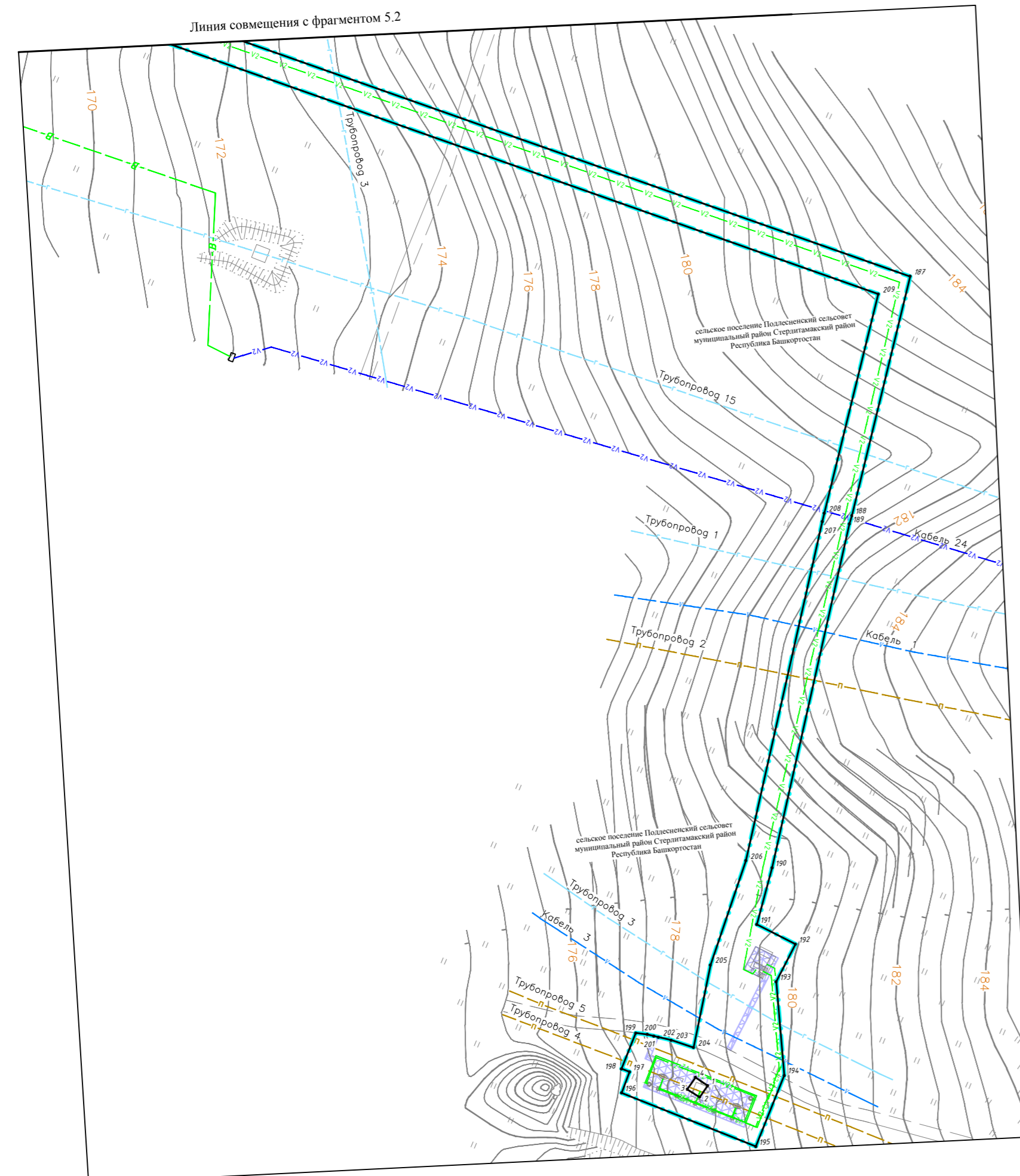


Линия совмещения с фрагментом 5.1



Линия совмещения с фрагментом 5.3

Линия совмещения с фрагментом 5.2



- УСЛОВНЫЕ ОБОЗНАЧЕНИЯ:**
- граница территории, в отношении которой осуществляется подготовка проекта планировки
 - водные объекты
 - устанавливаемая красная линия
 - 50 — номера характерных точек красных линий
 - временные здания, строения, сооружения
 - проектируемые объекты системы телемеханизации
- Инженерные коммуникации (существующие)**
- Водовод
 - Газопровод
 - Нефтепродуктопровод
 - Рассолопровод
 - Кабель связи
 - Электрокабель
 - Воздушные линии связи
- Инженерные коммуникации (проектируемые)**
- Электрокабель

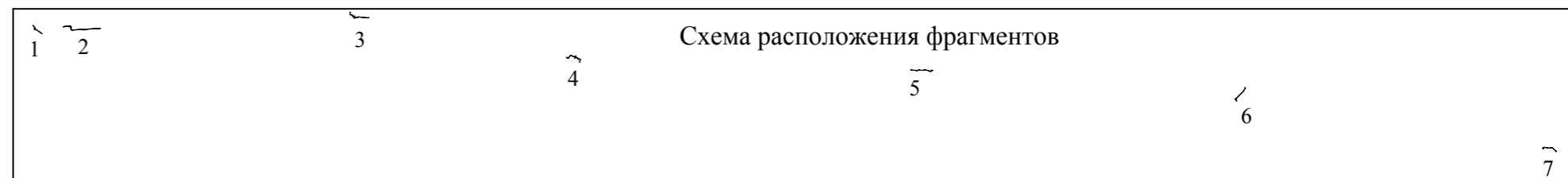
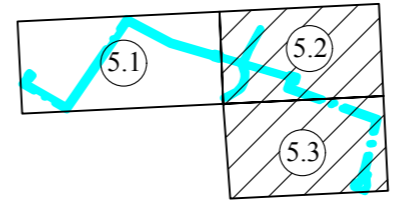


Схема расположения фрагмента 4



Имя, И.И.О., Подпись и дата, Взам. инв. N

257-ТУР-2018/1-ППТ				
<small>Документация по планировке территории (проект планировки и межевания территории) для размещения объекта трубопроводного транспорта федерального значения "Система телемеханизации МНПП "Салават-Уфа", участок "Салават-Черкасы" (0-120 км), 7 КП, Туимазинское НЧ. Реконструкция"</small>				
Изм.	Кол.ч.	Лист	№ док.	Падп.
Гл. инженер	Осипов	6	02.19	02.19
Проверил	Павлова	6	02.19	02.19
Разраб.	Казакова	6	02.19	02.19
Том 2. Основная часть проекта планировки территории. Графическая часть.			Стадия	Лист
Чертеж красных линий			ПП	6
Масштаб 1:1000			Листов	
000 "НПП "АРШИН" г. Челябинск			9	

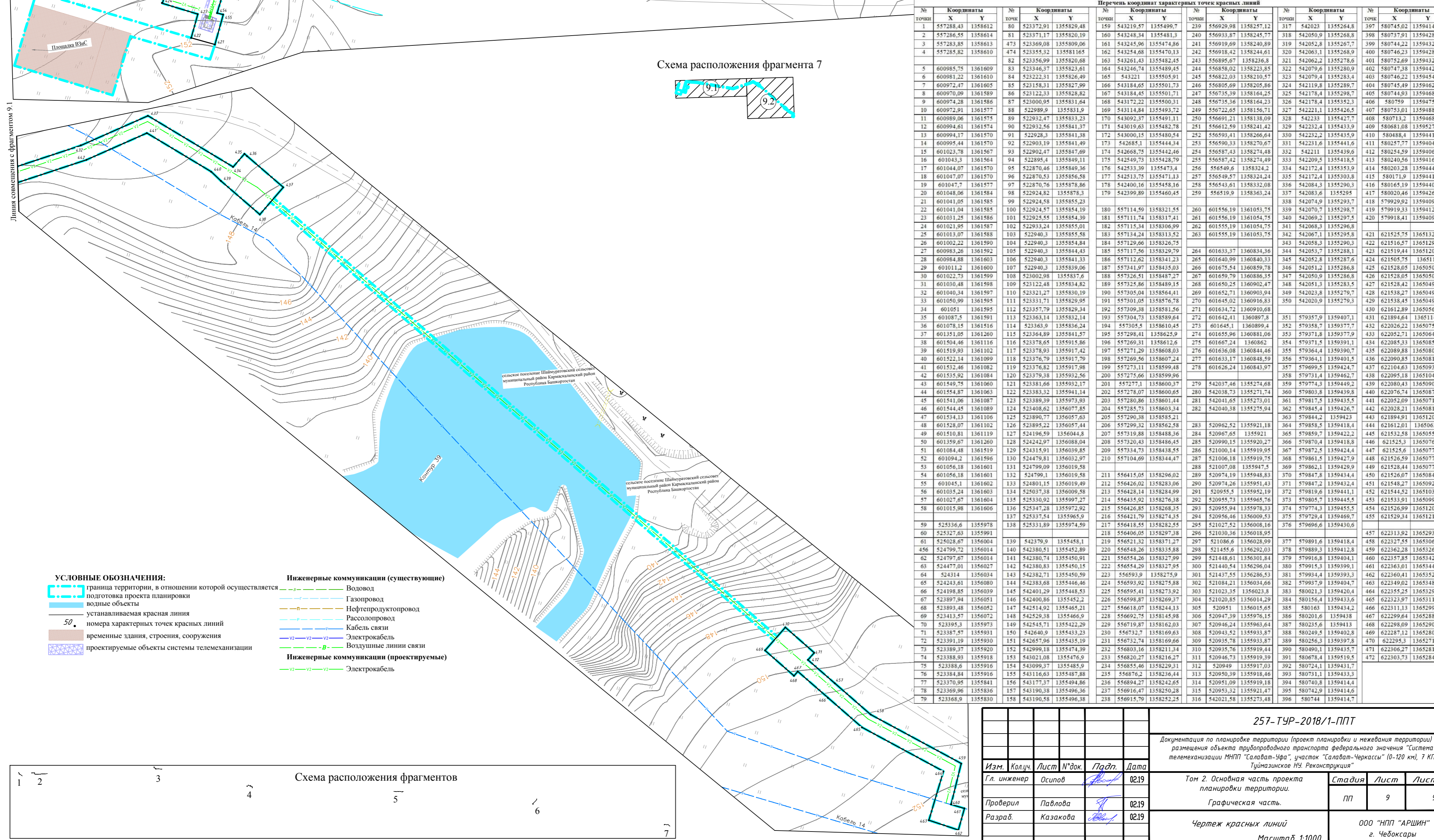
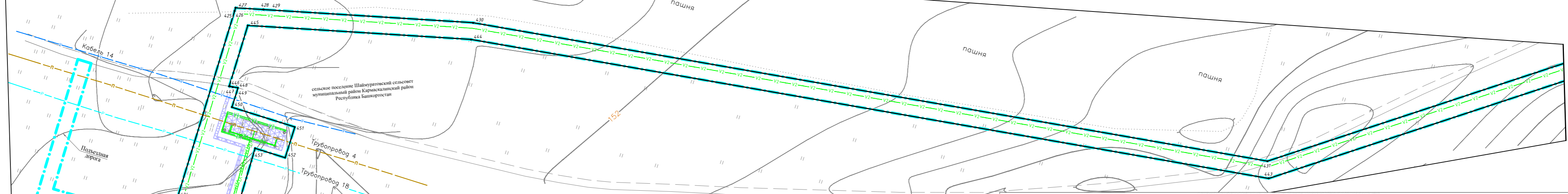
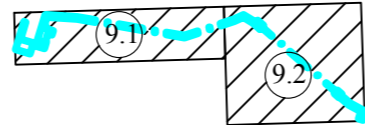


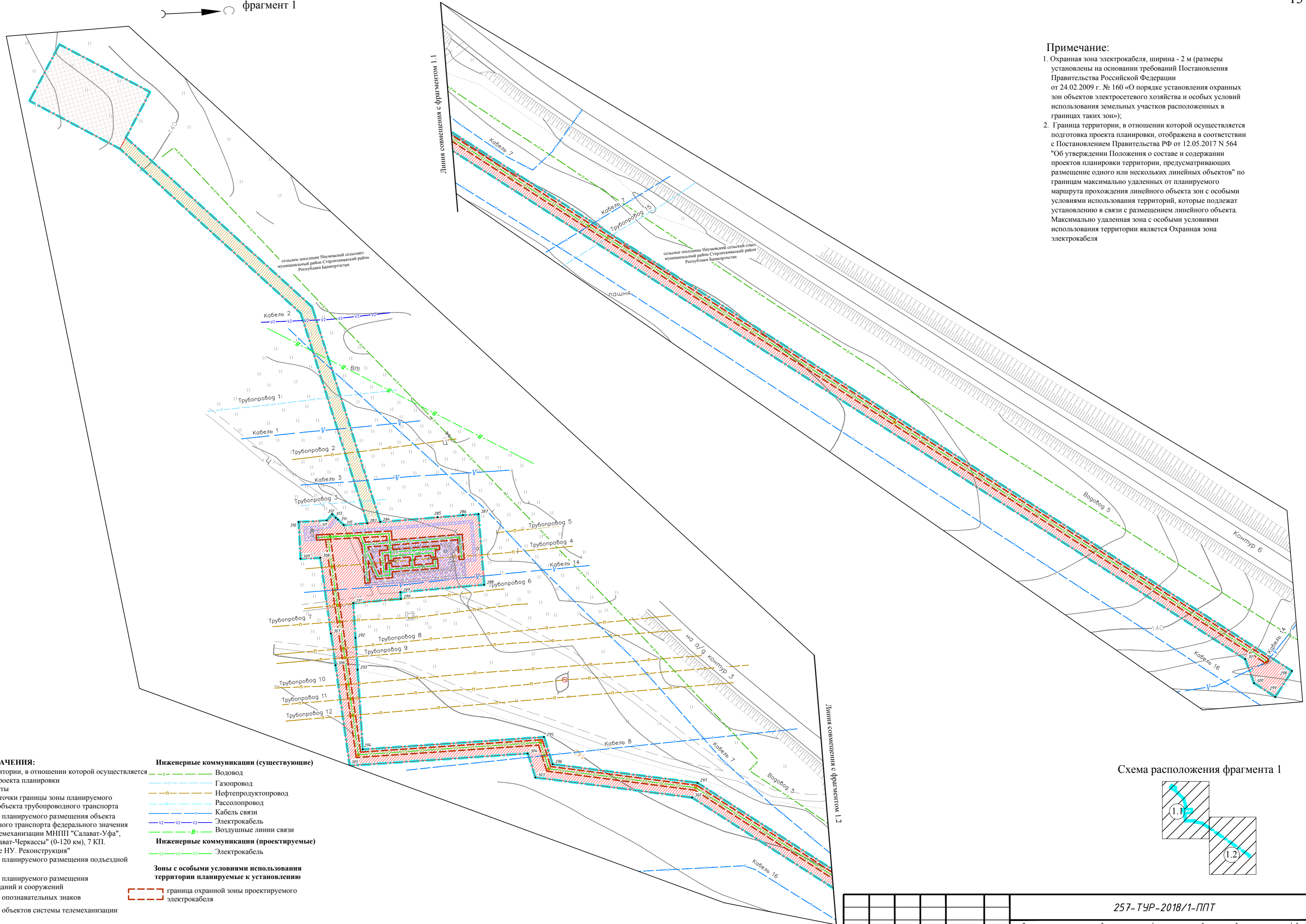
Схема расположения фрагмента 7



Перечень координат характерных точек красных линий

Координаты			Координаты			Координаты			Координаты			Координаты			Координаты		
№ точки	X	Y	№ точки	X	Y	№ точки	X	Y	№ точки	X	Y	№ точки	X	Y	№ точки	X	Y
1	557288,43	1358612	80	523372,91	1355829,48	159	543219,57	1355499,7	239	556929,98	1358257,12	317	542023	1355268,8	397	580745,02	1359414,81
2	557286,55	1358614	81	523371,17	1355820,19	160	543248,34	1355481,3	240	556938,87	1358245,77	318	542050,9	1355268,8	398	580737,91	1359428,76
3	557283,85	1358613	473	523369,08	1355809,06	161	543245,96	1355474,86	241	556919,69	1358240,89	319	542052,8	1355267,7	399	580744,22	1359432,36
4	557285,82	1358610	474	523355,32	1355811,65	162	543254,68	1355470,13	242	556918,42	1358244,61	320	542063,1	1355268,9	400	580746,23	1359438,87
5	600985,75	1361609	82	523356,99	1355820,68	163	543261,43	1355482,45	243	556895,67	1358236,8	321	542062,2	1355278,6	401	580752,69	1359432,87
6	600981,22	1361610	83	523346,37	1355823,61	164	543246,74	1355489,45	244	556858,02	1358223,85	322	542079,6	1355280,9	402	580747,38	1359442,14
7	600972,47	1361605	84	523222,31	1355826,49	165	543221	1355505,91	245	556822,03	1358210,57	323	542079,4	1355283,4	403	580746,22	1359454,59
8	600970,09	1361589	85	523158,31	1355827,99	166	543184,65	1355501,73	246	556805,69	1358205,86	324	542119,8	1355289,7	404	580745,49	1359462,55
9	600974,28	1361586	86	523122,33	1355828,82	167	543184,45	1355501,71	247	556735,36	1358164,23	325	542178,4	1355298,7	405	580744,93	1359468,52
10	600972,91	1361577	87	523000,95	1355831,64	168	543172,22	1355500,31	248	556735,36	1358164,23	326	542178,4	1355323,2	406	580759,35	1359475,68
11	600989,06	1361575	88	522989,9	1355831,9	169	543114,84	1355493,72	249	556722,65	1358156,71	327	542221,1	1355426,5	407	580753,01	1359488,76
12	600994,61	1361574	89	522932,47	1355833,23	170	543092,37	1355491,11	250	556691,21	1358138,09	328	542233	1355427,7	408	580713,2	1359468,47
13	600994,17	1361570	90	522932,56	1355841,37	171	543019,63	1355482,78	251	556612,59	1358241,42	329	542234,2	1355433,9	409	580681,08	1359527,32
14	600995,44	1361570	91	522928,3	1355841,38	172	543000,15	1355480,54	252	556593,41	1358266,64	330	542232,2	1355435,9	410	580488,4	1359411,53
15	601023,78	1361567	92	522903,19	1355841,49	173	542685,1	1355444,34	253	556590,33	1358270,67	331	542267,1	1355441,6	411	580257,77	1359404,13
16	601043,3	1361564	93	522892,47	1355847,69	174	542668,75	1355442,46	254	556587,43	1358274,49	332	542211	1355439,6	412	580254,59	1359406,47
17	601044,07	1361570	94	522890,7	1355848,11	175	542549,73	1355428,79	255	556587,42	1358274,49	333	542209,5	1355418,5	413	580240,56	1359416,78
18	601047,07	1361570	95	522870,53	1355856,58	176	542533,39	1355473,4	256	556549,57	1358324,24	334	542172,4	1355335,9	414	580203,28	1359444,21
19	601047,7	1361577	96	522870,53	1355856,58	177	542513,75	1355471,13	257	556549,57	1358324,24	335	542172,4	1355335,9	415	580171,9	1359441,14
20	601048,06	1361584	97	522870,53	1355856,58	178	542513,75	1355471,13	258	556549,57	1358324,24	336	542172,4	1355335,9	416	580165,19	1359440,49
21	601041,05	1361585	98	522824,82	1355878,3	179	542309,16	1355458,16	259	556519,9	1358363,24	337	542083,6	1355290,3	417	580020,46	1359426,35
22	601041,04	1361585	99	522924,57	1355885,23	180	557114,59	1358321,55	260	601556,19	1361053,75	338	542077,9	1355293,7	418	579929,92	1359409,31
23	601031,25	1361586	100	522924,57	1355884,19	181	557111,74	1358317,41	261	601556,19	1361053,75	339	542077,9	1355298,7	419	579919,33	1359412,53
24	601021,95	1361587	101	522925,55	1355884,39	182	557115,34	1358306,99	262	601555,19	1361054,75	340	542069,2	1355297,5	420	579918,41	1359409,91
25	601013,07	1361588	102	522933,24	1355855,01	183	557134,24	1358313,52	263	601555,19	1361053,75	341	542068,3	1355298,6	421	621525,75	1365132,66
26	601002,22	1361590	103	522940,3	1355855,58	184	557129,66	1358326,75	264	601555,19	1361053,75	342	542068,3	1355298,6	422	621516,57	1365129,81
27	600983,26	1361592	104	522940,3	1355854,43	185	557117,56	1358329,79	265	601555,19	1361053,75	343	542053,7	1355288,1	423	621519,44	1365120,61
28	600984,88	1361603	105	522940,3	1355844,33	186	557112,62	1358341,23	266	601555,19	1361053,75	344	542053,7	1355288,1	424	621505,75	1365116,57
29	601011,2	1361600	106	522940,3	1355841,33	187	557341,97	1358435,03	267	601555,19	1361053,75	345	542052,8	1355287,6	425	621528,05	1365050,18
30	601022,73	1361599	107	522940,3	1355841,33	188	557326,51	1358437,27	268	601555,19	1361053,75	346	542051,8	1355286,8	426	621528,05	1365050,18
31	601030,48	1361598	108	523002,98	1355837,6	189	557325,86	1358439,15	269	601555,19	1361053,75	347	542050,9	1355286,8	427	621528,05	1365049,07
32	601040,34	1361597	109	523122,48	1355834,82	190	557305,04	1358564,41	270	601555,19	1361053,75	348	542051,3	1355283,5	428	621538,27	1365049,98
33	601050,99	1361595	110	523321,27	1355830,19	191	557301,05	1358564,41	271	601555,19	1361053,75	349	542023,8	1355279,7	429	621538,27	1365049,98
34	601051	1361595	111	523331,71	1355829,95	192	557309,38	1358581,56	272	601555,19	1361053,75	350	542022,9	1355279,7	430	621612,89	1365056,85
35	601087,5	1361591	112	523357,79	1355829,34	193	557309,38	1358581,56	273	601555,19	1361053,75	351	542022,9	1355279,7	431	621612,89	1365056,85
36	601078,15	1361516	113	523363,14	1355832,14	194	557304,73	1358589,64	274	601555,19	1361053,75	352	542022,9	1355279,7	432	621612,89	1365056,85
37	601351,05	1361260	114	523363,14	1355832,14	195	557298,41	1358625,9	275	601555,19	1361053,75	353	542022,9	1355279,7	433	621612,89	1365056,85
38	601504,46	1361116	115	523364,89	1355841,57	196	557269,31	1358612,6	276	601555,19	1361053,75	354	542022,9	1355279,7	434	621612,89	1365056,85
39	601519,93	1361102	116	523378,65	1355915,86	197	557271,29	1358608,03	277	601555,19	1361053,75	355	542022,9	1355279,7	435	621612,89	1365056,85
40	601522,14	1361099	117	523378,93	1355917,42	198	557269,56	1358607,24	278	601555,19	1361053,75	356	542022,9	1355279,7	436	621612,89	1365056,85
41	601532,46	1361082	118	523376,79	1355917,99	199	557273,11	1358599,48	279	601555,19	1361053,75	357	542022,9	1355279,7	437	621612,89	1365056,85
42	601535,92	1361084	119	523376,82	1355917,99	200	557275,66	1358599,96	280	601555,19	1361053,75	358	542022,9	1355279,7	438	621612,89	1365056,85
43	601549,75	1361060	120	523379,38	1355932,56	201	557277,1	1358600,37	281	601555,19	1361053,75	359	542022,9	1355279,7	439	621612,89	1365056,85
44	601554,87	1361063	121	523381,66	1355932,17	202	557278,07	1358600,65	282	601555,19	1361053,75	360	542022,9	1355279,7	440	621612,89	1365056,85
45	601541,06	1361087	122	523383,32	1355941,14	203	557280,86	1358601,61	283	601555,19	1361053,75	361	542022,9	1355279,7	441	621612,89	1365056,85
46	601544,45	1361089	123	523389,39	1355973,93	204	557281,74	1358602,34	284	601555,19	1361053,75	362	542022,9	1355279,7	442	621612,89	1365056,85
47	601534,13	1361106	124	523408,62	1356077,85	205	557285,73	1358603,34	285	601555,19	1361053,75	363	542022,9	1355279,7	443	621612,89	1365056,85
48	601528,07	1361102	125	523890,77	1356057,63	206	557290,38	1358585,21	286	601555,19	1361053,75	364	542022,9	1355279,7	444	621612,89	1365056,85
49	601510,81	1361119	126	523895,22	1356057,44	207	557299,32	1358582,58	287	601555,19	1361053,75	365	542022,9	1355279,7	445	621612,89	1365056,85
50	601359,67	1361260	127	524196,59	1356044,8	208	557319,88	1358548,36	288	601555,19	1361053,75	366	542022,9	1355279,7	446	621612,89	1365056,85
51	601084,48	1361519	128	524242,97	1356088,04	209	557320,43	1358548,45	289	601555,19	1361053,75	367	542022,9	1355279,7	447	621612,89	1365056,85
52	601094,2	1361596	129	524315,91	1356039,85	210	557334,73	1358438,55	290	601555,19	1361053,75	368	542022,9	1355279,7	448	621612,89	1365056,85
53	601056,18	1361601	130	524479,81	1356032,97	211	557104,69	1358344,47	291	601555,19	1361053,75	369	542022,9	1355279,7	449	621612,89	1365056,85
54	601045,1	1361602	131	524799,09	1356019,58	212											

фрагмент 1

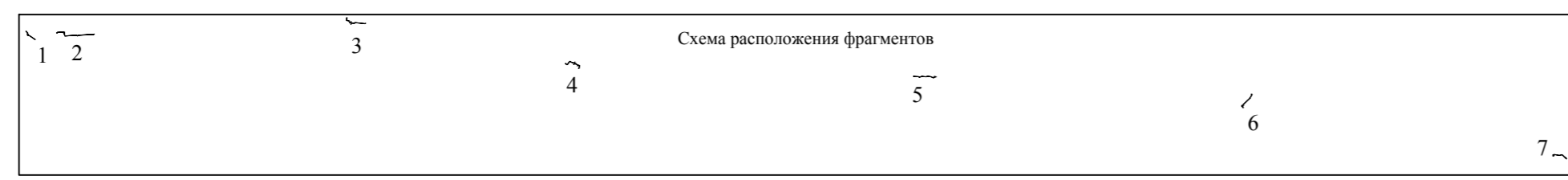
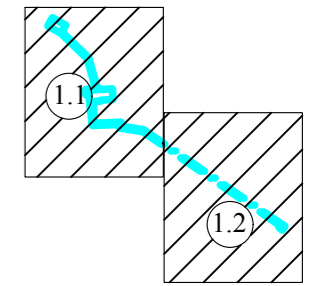


Примечание:

1. Охранная зона электрокабеля, ширина - 2 м (размеры установлены на основании требований Постановления Правительства Российской Федерации от 24.02.2009 г. № 160 «О порядке установления охранных зон объектов электросетевого хозяйства и особых условий использования земельных участков расположенных в границах таких зон»);
2. Граница территории, в отношении которой осуществляется подготовка проекта планировки, отображена в соответствии с Постановлением Правительства РФ от 12.05.2017 N 564 "Об утверждении Положения о составе и содержании проектов планировки территории, предусматривающих размещение одного или нескольких линейных объектов" по границам максимально удаленных от планируемого маршрута прохождения линейного объекта зон с особыми условиями использования территорий, которые подлежат установлению в связи с размещением линейного объекта. Максимально удаленная зона с особыми условиями использования территории является Охранная зона электрокабеля


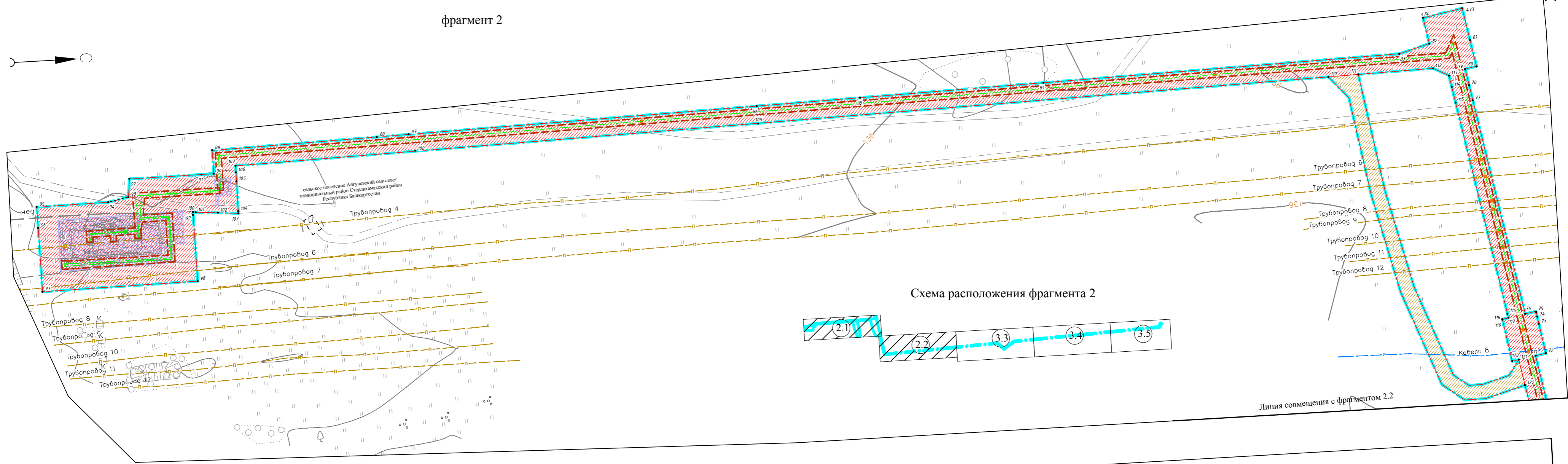
- УСЛОВНЫЕ ОБОЗНАЧЕНИЯ:**
- граница территории, в отношении которой осуществляется подготовка проекта планировки
 - водные объекты
 - 50 — характерные точки границы зоны планируемого размещения объекта трубопроводного транспорта
 - граница зоны планируемого размещения объекта трубопроводного транспорта федерального значения "Система телемеханизации МНПП "Салават-Уфа", участок "Салават-Черкаскы" (0-120 км), 7 КП. Туймазинское НУ. Реконструкция"
 - граница зоны планируемого размещения подъездной дороги
 - граница зоны планируемого размещения временных зданий и сооружений
 - граница зоны опознавательных знаков
 - граница зоны объектов системы телемеханизации
- Инженерные коммуникации (существующие)**
- Водоход
 - Газопровод
 - Нефтепродуктопровод
 - Располовод
 - Кабель связи
 - Электрокабель
 - Воздушные линии связи
- Инженерные коммуникации (проектируемые)**
- Электрокабель
- Зоны с особыми условиями использования территории планируемые к установлению**
- граница охранной зоны проектируемого электрокабеля

Схема расположения фрагмента 1



					257-ТУР-2018/1-ППТ							
					Документация по планировке территории (проект планировки и межевания территории) для размещения объекта трубопроводного транспорта федерального значения "Система телемеханизации МНПП "Салават-Уфа", участок "Салават-Черкаскы" (0-120 км), 7 КП. Туймазинское НУ. Реконструкция"							
Изм.	Кол.ч.	Лист	№ док.	Подп.	Дата	Том 2. Основная часть проекта планировки территории. Графическая часть.	Стадия	Лист	Листов			
		Осипов			02.19					ПП	1	9
		Павлова			02.19							
		Казакова			02.19	Чертеж зон планируемого размещения линейных объектов						
					Масштаб 1:1000							
								ООО "НПП "АРШИН" г. Чебоксары				

Имя, И.И.О., Подпись и дата, Взам. инв. №

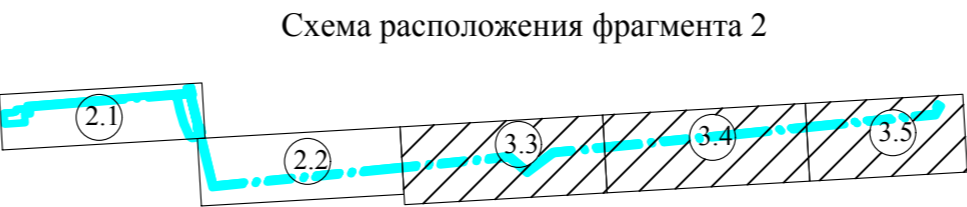
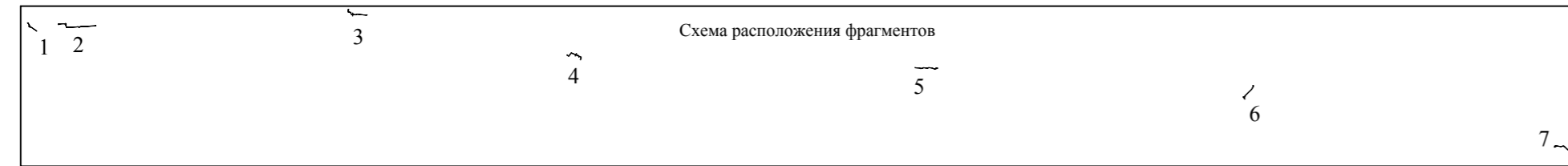
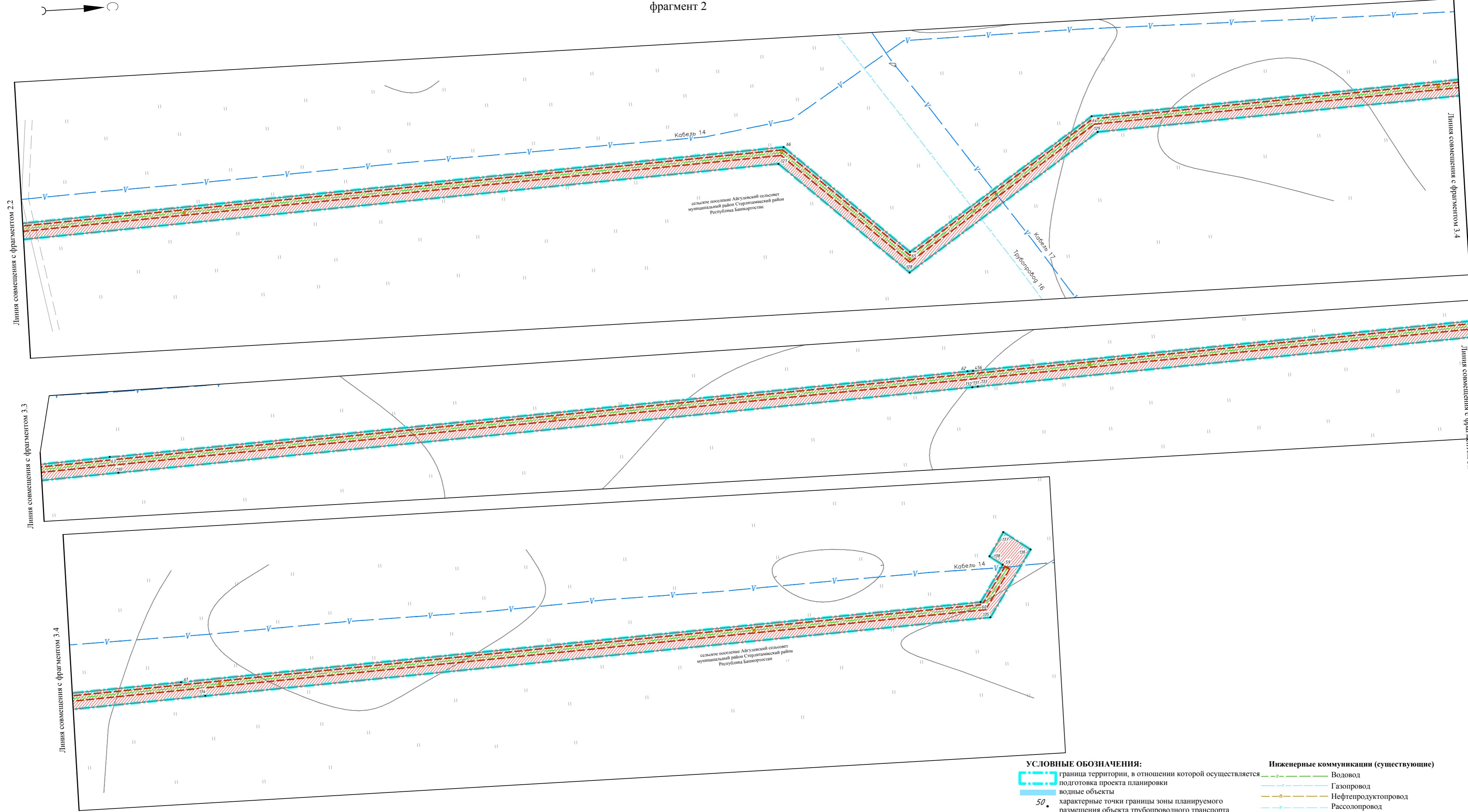


- УСЛОВНЫЕ ОБОЗНАЧЕНИЯ:**
- граница территории, в отношении которой осуществляется подготовка проекта планировки
 - водные объекты
 - 50. характерные точки границы зоны планируемого размещения объекта трубопроводного транспорта
 - граница зоны планируемого размещения объекта трубопроводного транспорта федерального значения "Система телемеханизации МНПП "Салават-Уфа", участок "Салават-Черкаassy" (0-120 км), 7 КП, Туймазинское НУ. Реконструкция"
 - граница зоны планируемого размещения подъездной дороги
 - граница зоны планируемого размещения временных зданий и сооружений
 - граница зоны опознавательных знаков
 - граница зоны объектов системы телемеханизации
- Инженерные коммуникации (существующие)**
- Водовод
 - Газопровод
 - Нефтепродуктопровод
 - Рассолопровод
 - Кабель связи
 - Электрокабель
 - Воздушные линии связи
- Инженерные коммуникации (проектируемые)**
- Электрокабель
- Зоны с особыми условиями использования территории планируемые к установлению**
- граница охранной зоны проектируемого электрокабеля

257-ТУР-2018/1-ППТ				
Документация по планировке территории (проект планировки и межевания территории) для размещения объекта трубопроводного транспорта федерального значения "Система телемеханизации МНПП "Салават-Уфа", участок "Салават-Черкаassy" (0-120 км), 7 КП, Туймазинское НУ. Реконструкция"				
Изм.	Кол.ч.	Лист	№ док.	Подп.
		Осипов		02.19
Гл. инженер				
Проверил	Павлова			02.19
Разраб.	Казакова			02.19
Том 2. Основная часть проекта планировки территории. Графическая часть.			Стадия	Лист
Чертеж зон планируемого размещения линейных объектов			ПП	2
Масштаб 1:1000			Листов	9
			ООО "НПП "АРШИН" г. Чебоксары	

Имя, N подл., Подпись и дата, Взам. инв. N

фрагмент 2



- УСЛОВНЫЕ ОБОЗНАЧЕНИЯ:**
- граница территории, в отношении которой осуществляется подготовка проекта планировки
 - водные объекты
 - 50 — характерные точки границы зоны планируемого размещения объекта трубопроводного транспорта
 - граница зоны планируемого размещения объекта трубопроводного транспорта федерального значения "Система телемеханизации МНПП "Салават-Уфа", участок "Салават-Черкасы" (0-120 км), 7 КП, Туймазинское НУ. Реконструкция"
 - граница зоны планируемого размещения подъездной дороги
 - граница зоны планируемого размещения временных зданий и сооружений
 - граница зоны опознавательных знаков
 - граница зоны объектов системы телемеханизации
- Инженерные коммуникации (существующие)**
- Водовод
 - Газопровод
 - Нефтепродуктопровод
 - Рассолопровод
 - Кабель связи
 - Электрокабель
 - Воздушные линии связи
- Инженерные коммуникации (проектируемые)**
- Электрокабель
- Зоны с особыми условиями использования территории планируемые к установлению**
- граница охранной зоны проектируемого электрокабеля

Имя, И.И. Подпись и дата

Взам. инв. N

					257-ТУР-2018/1-ППТ				
					Документация по планировке территории (проект планировки и межевания территории) для размещения объекта трубопроводного транспорта федерального значения "Система телемеханизации МНПП "Салават-Уфа", участок "Салават-Черкасы" (0-120 км), 7 КП, Туймазинское НУ. Реконструкция"				
Изм.	Кол.ч.	Лист	№ док.	Подп.	Дата	Том 2. Основная часть проекта планировки территории. Графическая часть.	Стадия	Лист	Листов
							ПП	3	9
							000 "НПП "АРШИН" г. Чебоксары		
Проверил		Павлова			02.19	Чертеж зон планируемого размещения линейных объектов Масштаб 1:1000			
Разраб.		Казакова			02.19				
Формат А2									

фрагмент 3

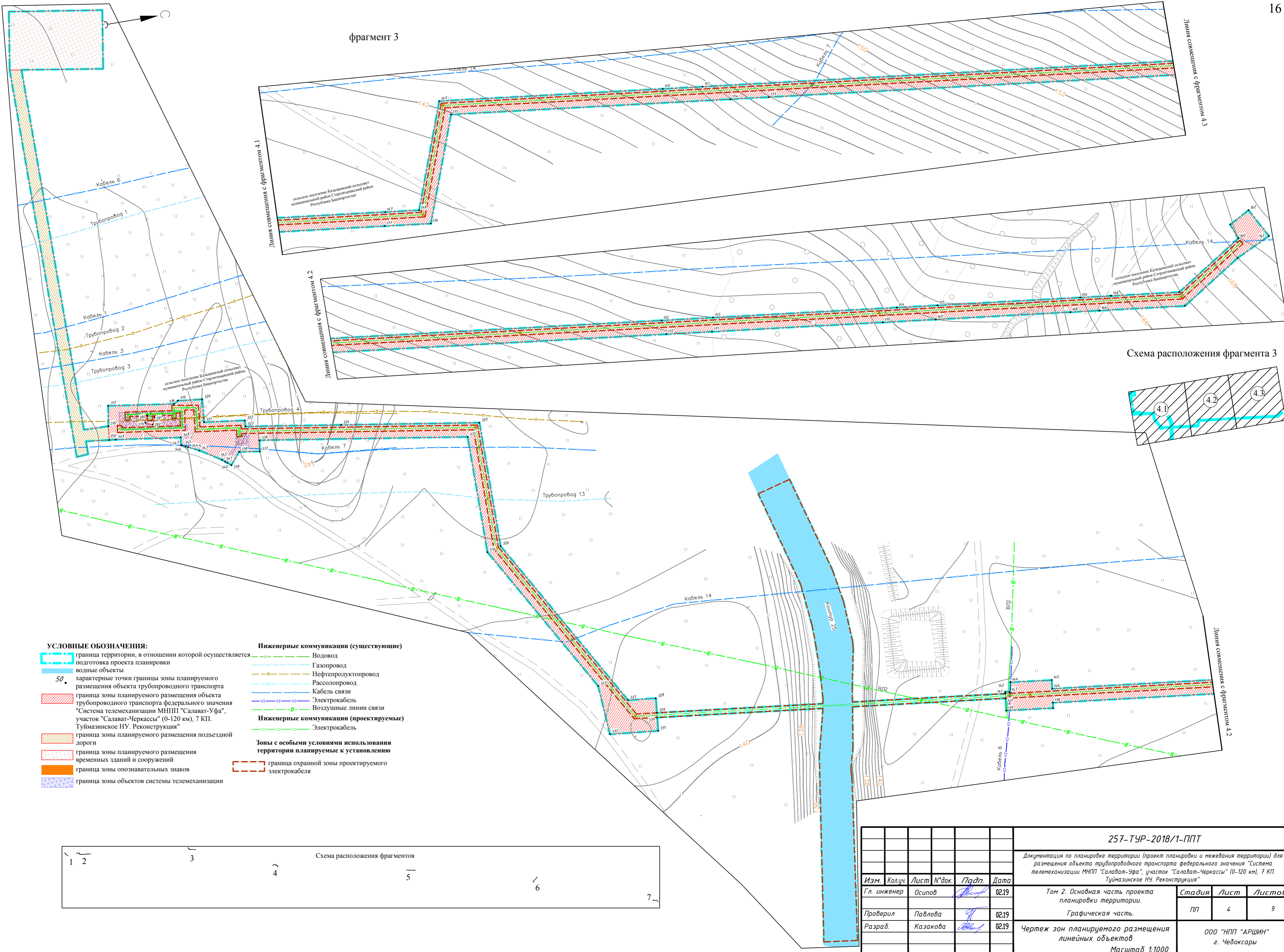
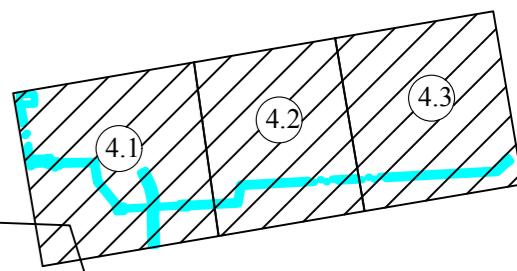
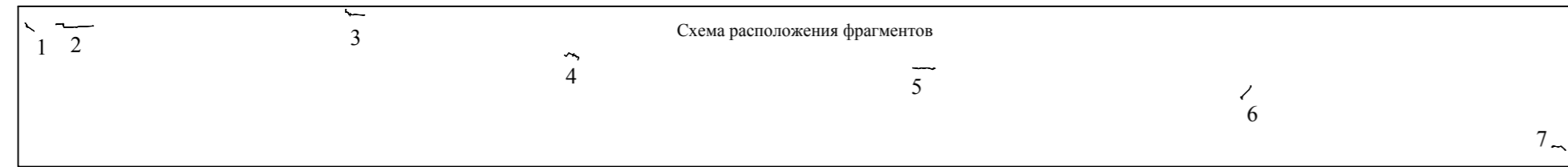


Схема расположения фрагмента 3



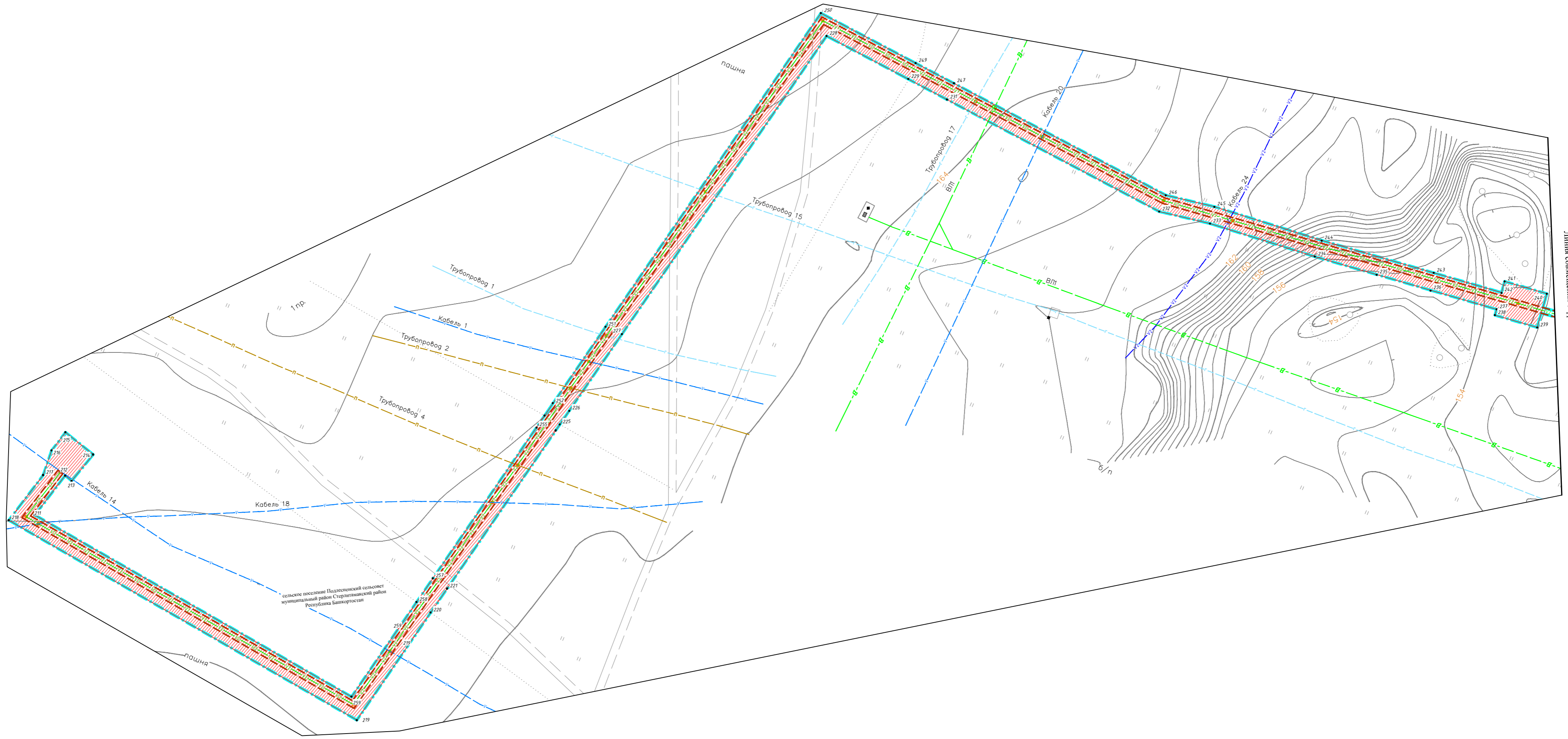
- УСЛОВНЫЕ ОБОЗНАЧЕНИЯ:**
- граница территории, в отношении которой осуществляется подготовка проекта планировки
 - водные объекты
 - 50 характерные точки границы зоны планируемого размещения объекта трубопроводного транспорта
 - граница зоны планируемого размещения объекта трубопроводного транспорта федерального значения "Система телемеханизации МНПП "Салават-Уфа", участок "Салават-Черкаassy" (0-120 км), 7 КП, Туймазинское НУ. Реконструкция"
 - граница зоны планируемого размещения подъездной дороги
 - граница зоны планируемого размещения временных зданий и сооружений
 - граница зоны опознавательных знаков
 - граница зоны объектов системы телемеханизации
- Инженерные коммуникации (существующие)**
- Водовод
 - Газопровод
 - Нефтепродуктопровод
 - Рассолопровод
 - Кабель связи
 - v1-v2-v2 Электрокабель
 - B- Воздушные линии связи
- Инженерные коммуникации (проектируемые)**
- v2-v2-v2 Электрокабель
- Зоны с особыми условиями использования территории планируемые к установлению**
- граница охранной зоны проектируемого электрокабеля



257-ТУР-2018/1-ППТ				
Документация по планировке территории (проект планировки и межевания территории) для размещения объекта трубопроводного транспорта федерального значения "Система телемеханизации МНПП "Салават-Уфа", участок "Салават-Черкаassy" (0-120 км), 7 КП, Туймазинское НУ. Реконструкция"				
Изм.	Кол.уч.	Лист № док.	Подп.	Дата
Гл. инженер	Осипов			02.19
Проверил	Павлова			02.19
Разраб.	Казакова			02.19
Том 2. Основная часть проекта планировки территории. Графическая часть.			Стадия	Лист
Чертеж зон планируемого размещения линейных объектов			ПП	4
Масштаб 1:1000			Листов	
ООО "НПП "АРШИН" г. Чебоксары			9	

Инв. N подл. Подпись и дата. Взам. инв. N

фрагмент 4



Линия совмещения с фрагментом 5.2

УСЛОВНЫЕ ОБОЗНАЧЕНИЯ:

- граница территории, в отношении которой осуществляется подготовка проекта планировки
- 50 водные объекты
- характерные точки границы зоны планируемого размещения объекта трубопроводного транспорта
- граница зоны планируемого размещения объекта трубопроводного транспорта федерального значения "Система телемеханизации МНПП "Салават-Уфа", участок "Салават-Черкассы" (0-120 км), 7 КП, Туймазинское НУ. Реконструкция"
- граница зоны планируемого размещения подъездной дороги
- граница зоны планируемого размещения временных зданий и сооружений
- граница зоны опознавательных знаков
- граница зоны объектов системы телемеханизации

Инженерные коммуникации (существующие)

- Водовод
- Газопровод
- Нефтепродуктопровод
- Рассолопровод
- Кабель связи
- Электрокабель
- Воздушные линии связи

Инженерные коммуникации (проектируемые)

- Электрокабель

Зоны с особыми условиями использования территории планируемые к установлению

- граница охранной зоны проектируемого электрокабеля

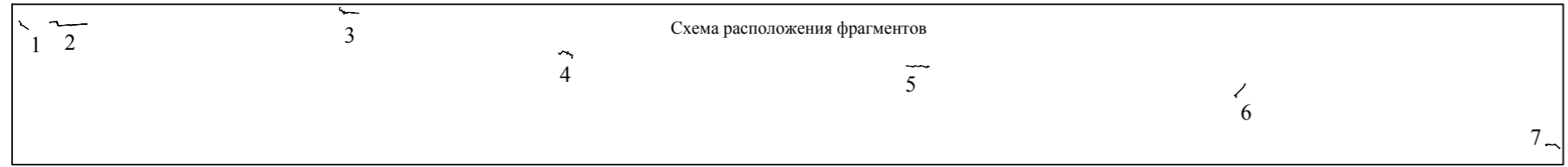
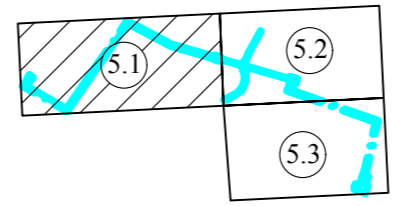


Схема расположения фрагмента 4

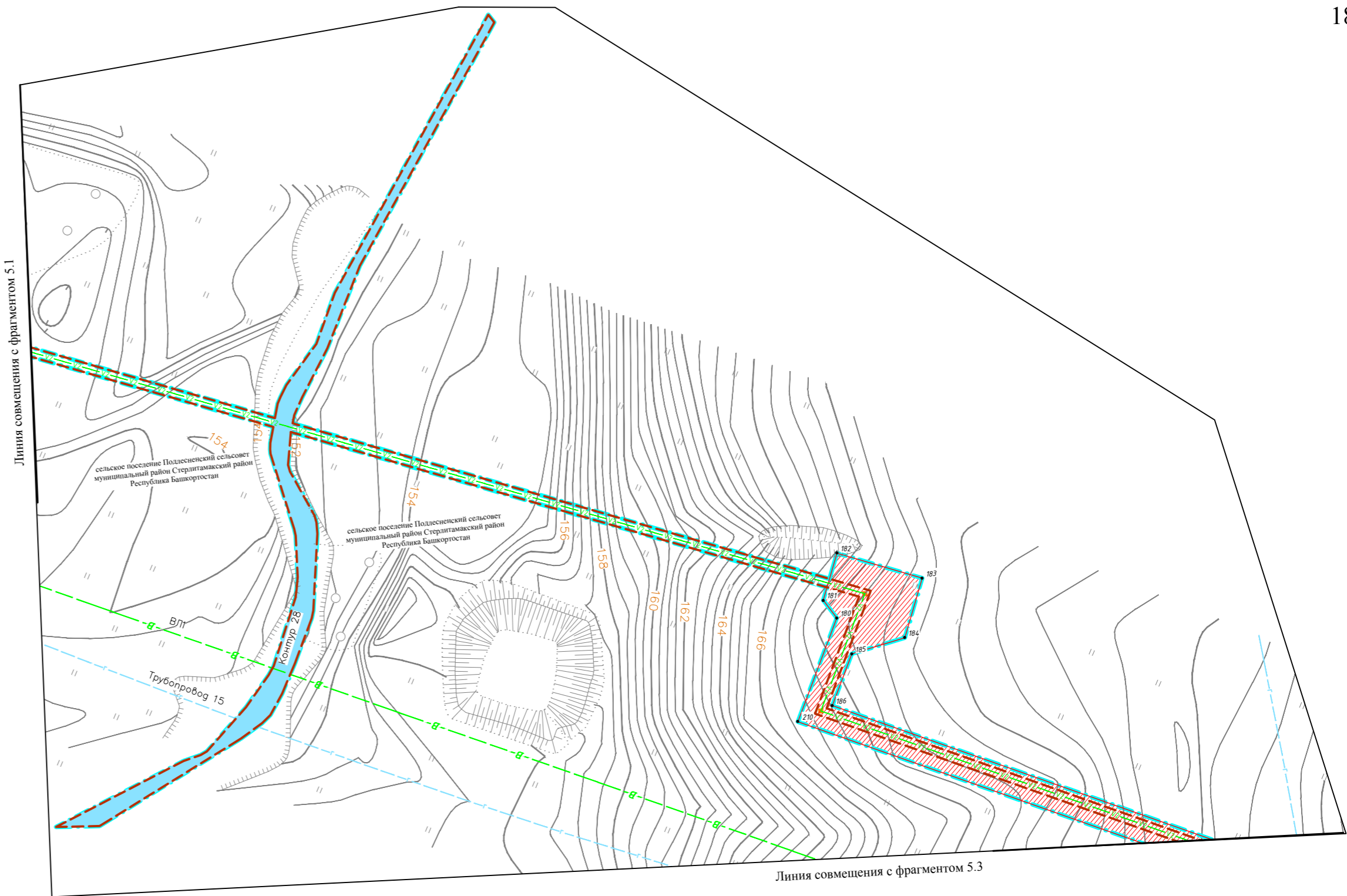
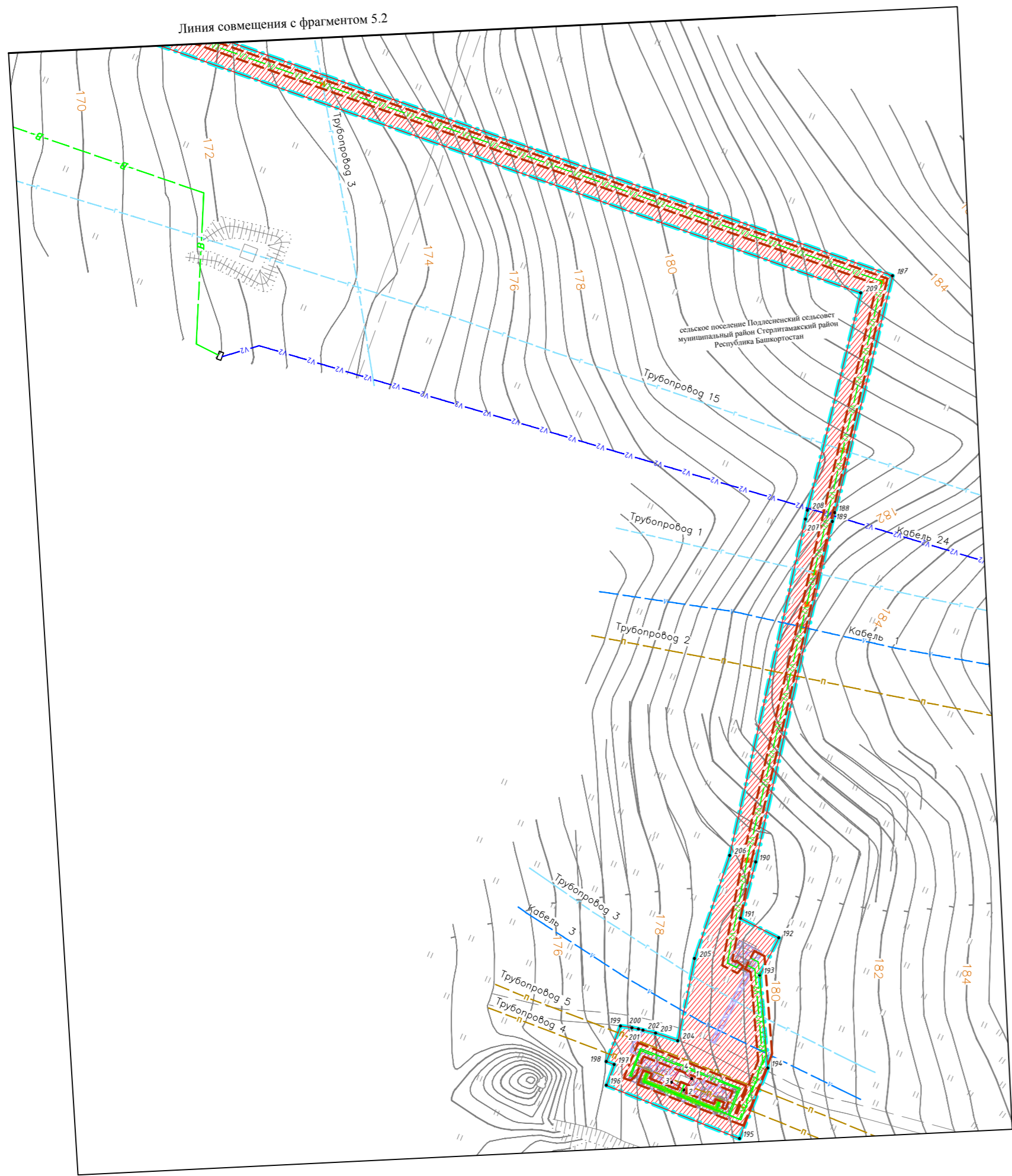


					257-ТУР-2018/1-ППТ					
					Документация по планировке территории (проект планировки и межевания территории) для размещения объекта трубопроводного транспорта федерального значения "Система телемеханизации МНПП "Салават-Уфа", участок "Салават-Черкассы" (0-120 км), 7 КП, Туймазинское НУ. Реконструкция"					
Изм.	Кол.ч.	Лист	№ док.	Подп.	Дата	Том 2. Основная часть проекта планировки территории. Графическая часть.	Стадия	Лист	Листов	
Гл. инженер		Осипов			02.19		ПП	5	9	
Проверил		Павлова			02.19					
Разраб.		Казакова			02.19	Чертеж зон планируемого размещения линейных объектов				
					Масштаб 1:1000			ООО "НПП "АРШИН" г. Чебоксары		

Имя, И.И. Подпись и дата

Взам. инв. N

фрагмент 4



УСЛОВНЫЕ ОБОЗНАЧЕНИЯ:

- граница территории, в отношении которой осуществляется подготовка проекта планировки
- водные объекты
- 50. характерные точки границы зоны планируемого размещения объекта трубопроводного транспорта
- граница зоны планируемого размещения объекта трубопроводного транспорта федерального значения "Система телемеханизации МНПП "Салават-Уфа", участок "Салават-Черкасы" (0-120 км), 7 КП. Туймазинское НУ. Реконструкция"
- граница зоны планируемого размещения подземной дороги
- граница зоны планируемого размещения временных зданий и сооружений
- граница зоны опознавательных знаков
- граница зоны объектов системы телемеханизации
- Водовод
- Газопровод
- Нефтепродуктопровод
- Рассолопровод
- Кабель связи
- v1-v2-v2-v2 Электрокабель
- В- Воздушные линии связи
- v2-v2-v2-v2 Электрокабель
- Зоны с особыми условиями использования территории планируемые к установлению
- граница охранной зоны проектируемого электрокабеля

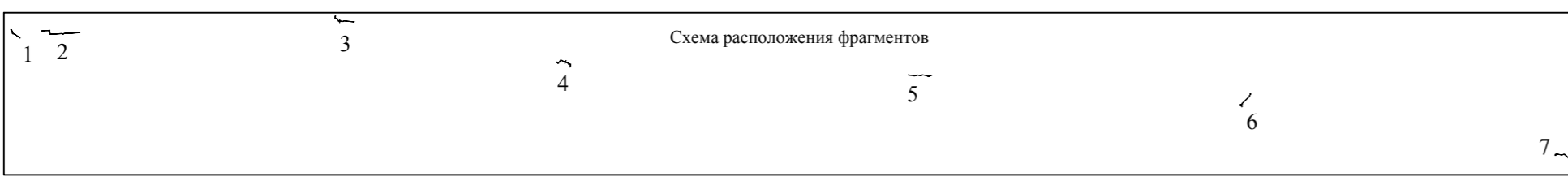
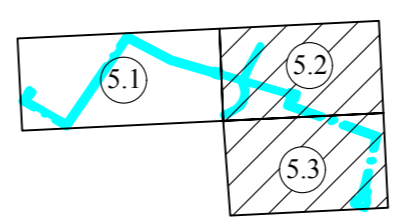
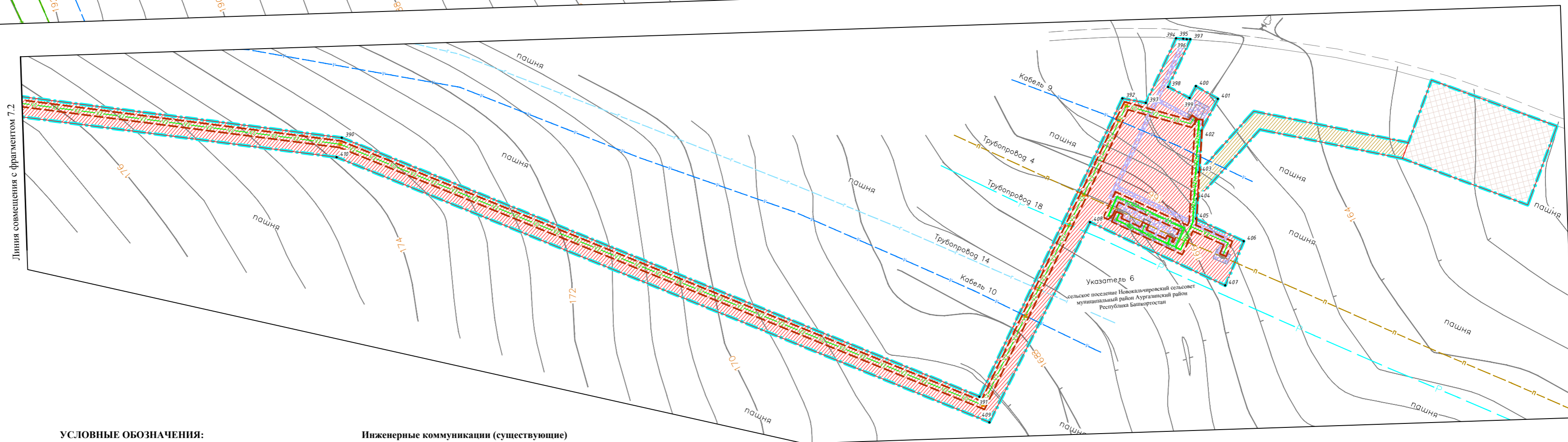
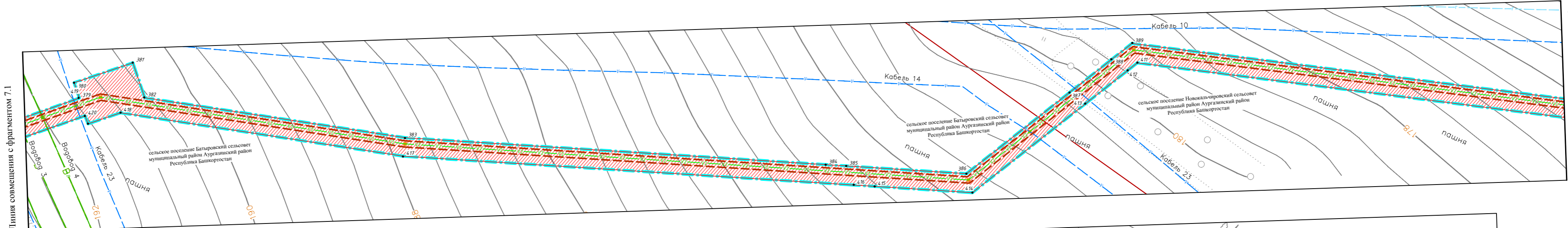
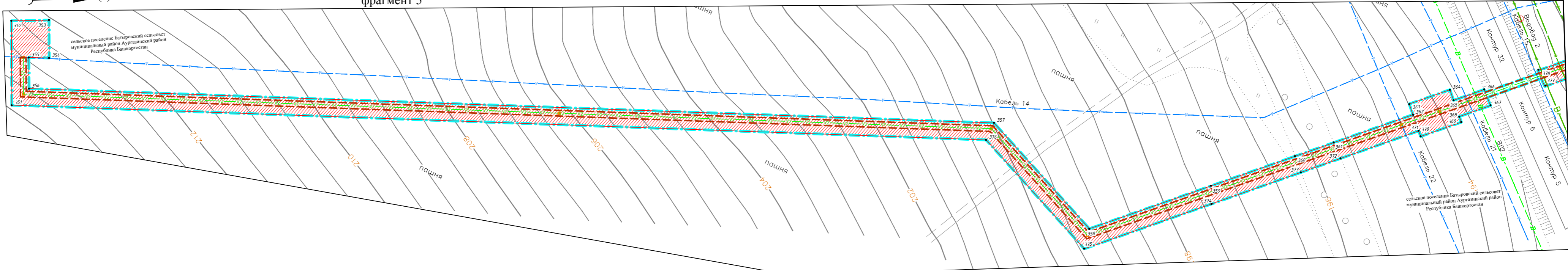


Схема расположения фрагмента 4

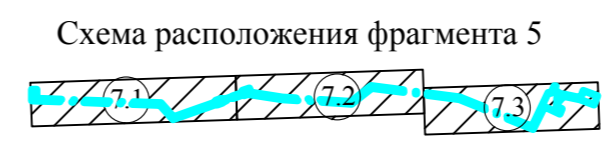
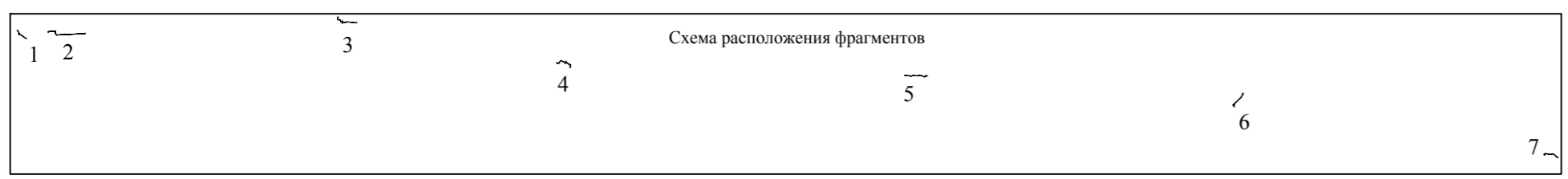


257-ТУР-2018/1-ППТ					
Документация по планировке территории (проект планировки и межевания территории) для размещения объекта трубопроводного транспорта федерального значения "Система телемеханизации МНПП "Салават-Уфа", участок "Салават-Черкасы" (0-120 км), 7 КП. Туймазинское НУ. Реконструкция"					
Изм.	Кол.ч.	Лист	№ док.	Подп.	Дата
Гл. инженер		Осипов		<i>[Signature]</i>	02.19
Проверил		Павлова		<i>[Signature]</i>	02.19
Разраб.		Казакова		<i>[Signature]</i>	02.19
Том 2. Основная часть проекта планировки территории. Графическая часть.				Стадия	Лист
Чертеж зон планируемого размещения линейных объектов				ПП	6
Масштаб 1:1000				Листов	9
				ООО "НПП "АРШИН" г. Чебоксары	

Имя, И.И. Подпись и дата. Взам. инв. N



- УСЛОВНЫЕ ОБОЗНАЧЕНИЯ:**
- граница территории, в отношении которой осуществляется подготовка проекта планировки
 - водные объекты
 - 50. характерные точки границы зоны планируемого размещения объекта трубопроводного транспорта
 - граница зоны планируемого размещения объекта трубопроводного транспорта федерального значения "Система телемеханизации МНПП "Салават-Уфа", участок "Салават-Черкаскы" (0-120 км), 7 КП. Туймазинское НУ. Реконструкция"
 - граница зоны планируемого размещения подземной дороги
 - граница зоны планируемого размещения временных зданий и сооружений
 - граница зоны опознавательных знаков
 - граница зоны объектов системы телемеханизации
- Инженерные коммуникации (существующие)**
- Водовод
 - Газопровод
 - Нефтепродуктопровод
 - Рассолопровод
 - Кабель связи
 - Электрокабель
 - Воздушные линии связи
- Инженерные коммуникации (проектируемые)**
- Электрокабель
- Зоны с особыми условиями использования территории планируемые к установлению**
- граница охранной зоны проектируемого электрокабеля



257-ТУР-2018/1-ППТ				
Документация по планировке территории (проект планировки и межевания территории) для размещения объекта трубопроводного транспорта федерального значения "Система телемеханизации МНПП "Салават-Уфа", участок "Салават-Черкаскы" (0-120 км), 7 КП. Туймазинское НУ. Реконструкция"				
Изм.	Кол.уч.	Лист	№ док.	Подп.
Гл. инженер	Осипов	Павлова	02.19	02.19
Проверил	Павлова	Казакова	02.19	02.19
Разраб.	Казакова	02.19		
Том 2. Основная часть проекта планировки территории. Графическая часть.			Стадия	Лист
Чертеж зон планируемого размещения линейных объектов			ПП	7
Масштаб 1:1000			Листов 9	
ООО "НПП "АРШИН" г. Чебоксары				

Инв. № подл. Подпись и дата. Взам. инв. №

фрагмент 6

Линия совмещения с фрагментом 8.2

Линия совмещения с фрагментом 8.3

Линия совмещения с фрагментом 8.1

Линия совмещения с фрагментом 8.2

- УСЛОВНЫЕ ОБОЗНАЧЕНИЯ:**
- граница территории, в отношении которой осуществляется подготовка проекта планировки
 - водные объекты
 - 50. --- характерные точки границы зоны планируемого размещения объекта трубопроводного транспорта
 - граница зоны планируемого размещения объекта трубопроводного транспорта федерального значения "Система телемеханизации МНПП "Салават-Уфа", участок "Салават-Черкассы" (0-120 км), 7 КП, Туймазинское НУ. Реконструкция"
 - граница зоны планируемого размещения подъездной дороги
 - граница зоны планируемого размещения временных зданий и сооружений
 - граница зоны опознавательных знаков
 - граница зоны объектов системы телемеханизации
- Инженерные коммуникации (существующие)**
- Водовод
 - Газопровод
 - Нефтепродуктопровод
 - Рассолопровод
 - Кабель связи
 - Электрокабель
 - Воздушные линии связи
- Инженерные коммуникации (проектируемые)**
- Электрокабель
- Зоны с особыми условиями использования территории планируемые к установлению**
- граница охранной зоны проектируемого электрокабеля

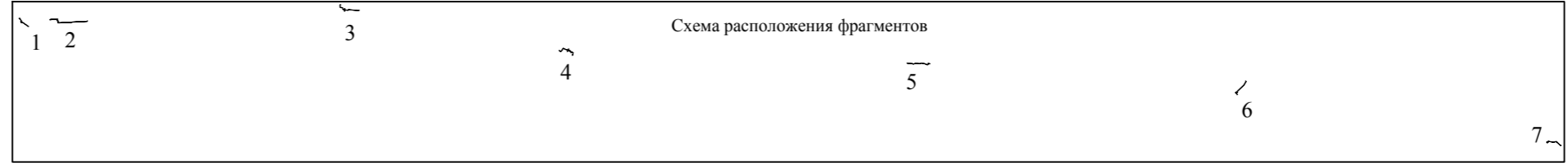
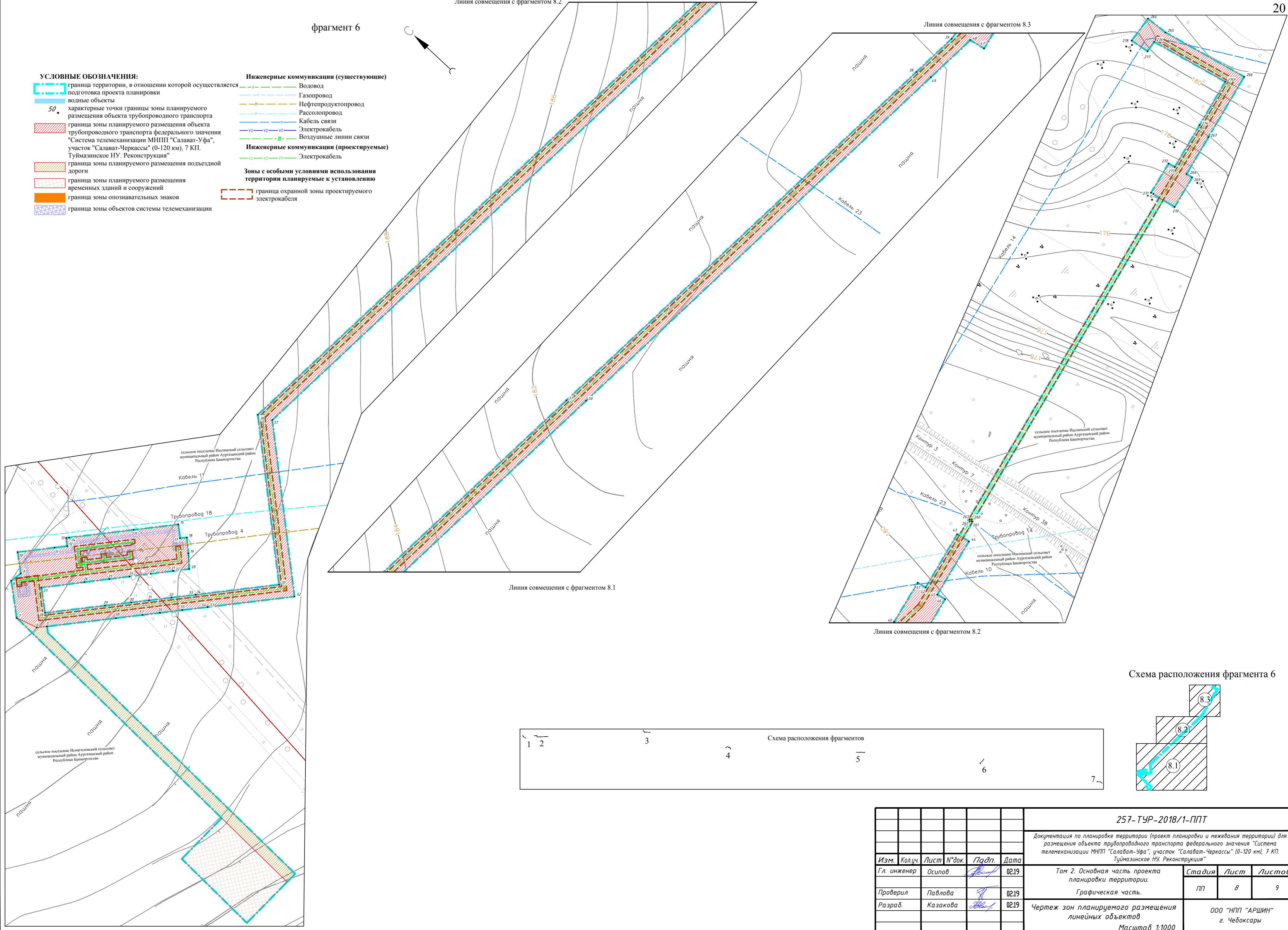
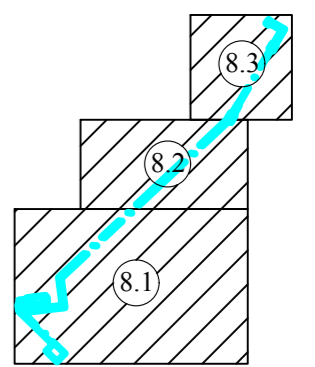


Схема расположения фрагмента 6



Имя, И.И.Ф. Подпись и дата

Имя, И.И.Ф. Подпись и дата

Имя, И.И.Ф. Подпись и дата

					257-ТУР-2018/1-ППТ					
					Документация по планировке территории (проект планировки и межевания территории) для размещения объекта трубопроводного транспорта федерального значения "Система телемеханизации МНПП "Салават-Уфа", участок "Салават-Черкассы" (0-120 км), 7 КП, Туймазинское НУ. Реконструкция"					
Изм.	Кол.ч.	Лист	№ док.	Подп.	Дата	Том 2. Основная часть проекта планировки территории. Графическая часть.	Стадия	Лист	Листов	
Гл. инженер		Осипов		Осипов	02.19		ПП	8	9	
Проверил		Павлова		Павлова	02.19					
Разраб.		Казакова		Казакова	02.19	Чертеж зон планируемого размещения линейных объектов	ООО "НПП "АРШИН" г. Чебоксары			
					Масштаб 1:1000					

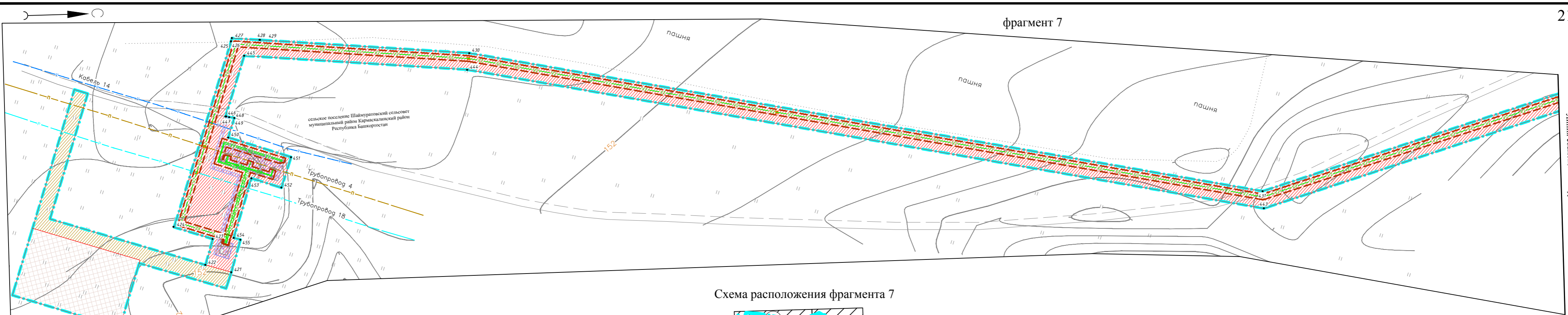
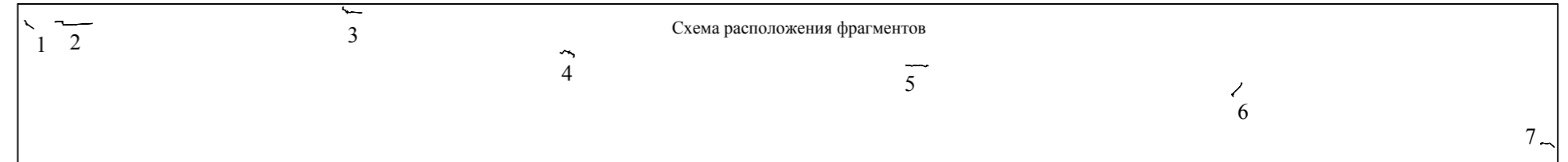
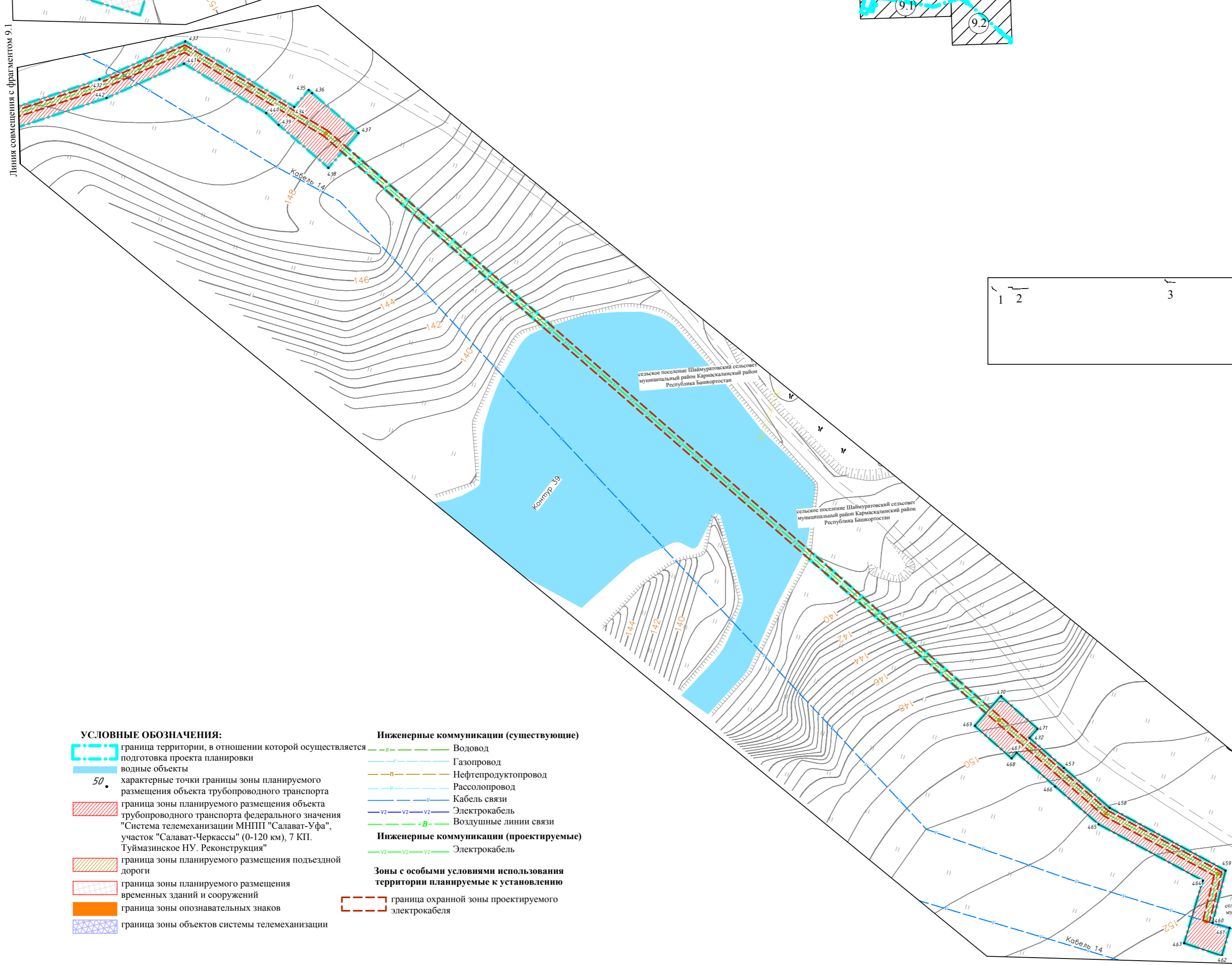
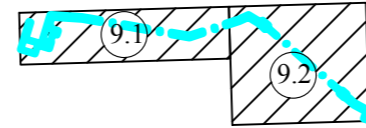


Схема расположения фрагмента 7



УСЛОВНЫЕ ОБОЗНАЧЕНИЯ:

- граница территории, в отношении которой осуществляется подготовка проекта планировки
- водные объекты
- характерные точки границы зоны планируемого размещения объекта трубопроводного транспорта
- граница зоны планируемого размещения объекта трубопроводного транспорта федерального значения "Система телемеханизации МНПП "Салават-Уфа", участок "Салават-Черкасы" (0-120 км), 7 КП. Туймазинское НУ. Реконструкция"
- граница зоны планируемого размещения подъездной дороги
- граница зоны планируемого размещения временных зданий и сооружений
- граница зоны опознавательных знаков
- граница зоны объектов системы телемеханизации

Инженерные коммуникации (существующие)

- Водовод
- Газопровод
- Нефтепродуктопровод
- Рассолопровод
- Кабель связи
- Электрокабель
- Воздушные линии связи

Инженерные коммуникации (проектируемые)

- Электрокабель

Зоны с особыми условиями использования территории планируемые к установлению

- граница охранной зоны проектируемого электрокабеля

257-ТУР-2018/1-ППТ				
Документация по планировке территории (проект планировки и межевания территории) для размещения объекта трубопроводного транспорта федерального значения "Система телемеханизации МНПП "Салават-Уфа", участок "Салават-Черкасы" (0-120 км), 7 КП. Туймазинское НУ. Реконструкция"				
Изм.	Кол.ч.	Лист	№ док.	Подп.
Гл. инженер	Осипов	9	02.19	
Проверил	Павлова	9	02.19	
Разраб.	Казакова	9	02.19	
Том 2. Основная часть проекта планировки территории.				
Графическая часть.				
Чертеж зон планируемого размещения линейных объектов				
Масштаб 1:1000				
Стадия	Лист	Листов		
ПП	9	9		
ООО "НПП "АРШИН" г. Чебоксары				

Имя, И.И.Ф., Подпись и дата, Инв. №, Вид, Инв. №